



ΕΦΗΜΕΡΙΣ ΤΗΣ ΚΥΒΕΡΝΗΣΕΩΣ

ΤΗΣ ΕΛΛΗΝΙΚΗΣ ΔΗΜΟΚΡΑΤΙΑΣ

ΤΕΥΧΟΣ ΤΕΤΑΡΤΟ

Αρ. Φύλλου 123

21 Μαρτίου 2008

ΑΠΟΦΑΣΕΙΣ

Αριθμ. 11989

Χαρακτηρισμός των χερσαίων, υδάτινων και θαλάσσιων περιοχών του Αμβρακικού κόλπου ως Εθνικού Πάρκου και καθορισμός χρήσεων, όρων και περιορισμών.

ΟΙ ΥΠΟΥΡΓΟΙ
ΑΝΑΠΤΥΞΗΣ - ΠΕΡΙΒΑΛΛΟΝΤΟΣ, ΧΩΡΟΤΑΞΙΑΣ
ΚΑΙ ΔΗΜΟΣΙΩΝ ΕΡΓΩΝ -
ΑΓΡΟΤΙΚΗΣ ΑΝΑΠΤΥΞΗΣ ΚΑΙ ΤΡΟΦΙΜΩΝ -
ΕΜΠΟΡΙΚΗΣ ΝΑΥΤΙΛΙΑΣ, ΑΙΓΑΙΟΥ
ΚΑΙ ΝΗΣΙΩΤΙΚΗΣ ΠΟΛΙΤΙΚΗΣ

Έχοντας υπόψη:

1. Τα άρθρα 18, 19, 21 (παρ. 1 και 2), 28, 29, 30 και 31 (παρ. 9 και 10) του ν. 1650/1986 (Α' 160), όπως τα άρθρα 18 και 21 τροποποιήθηκαν με τις διατάξεις του άρθρου 16 του ν. 2742/1999 (Α' 207) και όπως το άρθρο 30 τροποποιήθηκε με το άρθρο 98 (παρ. 12) του ν. 1892/1990 (Α' 101) και το άρθρο 4 του ν. 3010/2002 (Α' 91).

2. Τις διατάξεις των άρθρων 15, 16 και 17 του ν.2742/1999 «Χωροταξικός σχεδιασμός και αειφόρος ανάπτυξη και άλλες διατάξεις» (Α' 207), όπως το άρθρο 15 συμπληρώθηκε με το άρθρο 13 του ν. 3044 «Μεταφορά συντελεστή δόμησης και ρυθμίσεις άλλων θεμάτων αρμοδιότητας Υπουργείου Περιβάλλοντος, Χωροταξίας και Δημόσιων Έργων» (Α' 197).

3. Το ν.δ. 191/1974 (κύρωση της σύμβασης για τους υδροτόπους διεθνούς σημασίας ειδικά ως βιοτόπων των υδροβίων πουλιών - Σύμβαση Ramsar), την υπ' αριθμ. 33318/3028/1998 κοινή υπουργική απόφαση «Καθορισμός μέτρων και διαδικασιών για τη διατήρηση των φυσικών οικοτόπων (ενδιαιτημάτων) καθώς και της άγριας πανίδας και χλωρίδας», την υπ' αριθμ. 414985/1985 υπουργική απόφαση «Μέτρα διαχείρισης της άγριας πτηνοπανίδας».

4. Τις διατάξεις του άρθρου 90 του Κώδικα Νομοθεσίας για την Κυβέρνηση και τα κυβερνητικά όργανα, που κυρώθηκε με το άρθρο πρώτο του π.δ/τος 63/2005 (ΦΕΚ 98/Α').

5. Την υπ' αριθμ. Υ300/14.11.2007 απόφαση του Πρωθυπουργού και του Υπουργού Περιβάλλοντος, Χωροταξίας και Δημοσίων Έργων «Ανάθεση αρμοδιοτήτων του Υπουργού Περιβάλλοντος, Χωροταξίας και Δημοσίων

Έργων στους Υφυπουργούς Περιβάλλοντος, Χωροταξίας και Δημοσίων Έργων» (Β' 2210).

6. Την υπ' αριθμ. Δ15/Α/Φ.19/19955 κοινή απόφαση του Πρωθυπουργού και του Υπουργού Ανάπτυξης «Ανάθεση αρμοδιοτήτων του Υπουργού Ανάπτυξης στους Υφυπουργούς Ανάπτυξης (ΦΕΚ 1982/Β'/9.10.2007)».

7. Την «Ειδική Περιβαλλοντική Μελέτη της περιοχής του Αμβρακικού κόλπου», η οποία εγκρίθηκε με την υπ' αριθμ. οικ.155395/619/6.2.2004 απόφαση του Γενικού Δ/ντή Περιβάλλοντος του Υπουργείου Περιβάλλοντος, Χωροταξίας και Δημοσίων Έργων.

8. Την υπ' αριθμ. 71961/3670/1.7.1991 απόφαση του Υπουργού Περιβάλλοντος, Χωροταξίας και Δημοσίων Έργων «Καθορισμός τρόπου ενημέρωσης του κοινού για το περιεχόμενο των σχεδίων Προεδρικών Διαταγμάτων του άρθρου 21 παρ. 1 και 2 του ν. 1650/1986» (ΦΕΚ 541/Β').

9. Τις διατάξεις της Διεθνούς Σύμβασης για τη διατήρηση της άγριας ζωής και του φυσικού περιβάλλοντος της Ευρώπης, όπως κυρώθηκε με τον ν. 1335/1983 (ΦΕΚ 32/Α').

10. Την υπ' αριθμ. 102/19.11.2004 γνωμοδότηση του Νομαρχιακού Συμβουλίου Νομού Αιτωλοακαρνανίας.

11. Την υπ' αριθμ. 115/29.11.2004 γνωμοδότηση του Νομαρχιακού Συμβουλίου Νομού Άρτας.

12. Την υπ' αριθμ. 129/29.11.2004 γνωμοδότηση του Νομαρχιακού Συμβουλίου Νομού Πρέβεζας.

13. Το γεγονός ότι από τις κανονιστικές διατάξεις αυτής της απόφασης δεν προκαλείται δαπάνη σε βάρος του κρατικού προϋπολογισμού και των προϋπολογισμών των οικείων Ο.Τ.Α., αποφασίζουμε:

Άρθρο 1
 Σκοπός

Σκοπός της παρούσας είναι η προστασία, διατήρηση, και διαχείριση της φύσης και του τοπίου, ως φυσικής κληρονομιάς και πολύτιμου εθνικού φυσικού πόρου σε χερσαία και υδάτινα τμήματα της ευρύτερης περιοχής του Αμβρακικού κόλπου, που διακρίνονται για την μεγάλη βιολογική, οικολογική, αισθητική, επιστημονική, γεωμορφολογική και παιδαγωγική τους αξία, με το χαρακτηρισμό της ως Εθνικό Πάρκο.

Ειδικότερα επιδιώκεται η διατήρηση και διαχείριση των σπανίων οικοτόπων και των ειδών χλωρίδας και

πανίδας και κυρίως της ορνιθοπανίδας που συντίθεται από αρκετά σημαντικά είδη.

Άρθρο 2

Χαρακτηρισμός και οριοθέτηση περιοχής και ζωνών

1. Χαρακτηρίζεται ως «Εθνικό Πάρκο υγροτόπων Αμβρακικού» η χερσαία και θαλάσσια περιοχή του Αμβρακικού κόλπου που βρίσκεται στην εκτός σχεδίου και εκτός ορίων οικισμών προ του 1923 και κάτω των 2000 κατοίκων περιοχή των Δήμων Πρέβεζας, Ζαλόγγου, Λούρου, Φιλιπιάδος (ν.Πρέβεζας), Αμβρακικού, Αράχθου, Αρταίων, Κομποτίου και κοινότητας Κομμένου (ν. Αρτας), Αμφιλοχίας, Ανακτορίου, Κεκροπίας (ν.Αιτ/νίας), όπως φαίνεται περικλειόμενη με την συνεχή πράσινη γραμμή στα ένδεκα (11) πρωτότυπα διαγράμματα σε κλίμακα 1:10.000, που θεωρήθηκαν από τον προϊστάμενο της Διεύθυνσης Τοπογραφικών Εφαρμογών με την 11989/2008 πράξη του και που αντίτυπά τους σε φωτοσμίκρυνση δημοσιεύονται με την παρούσα απόφαση.

2. Μέσα στην έκταση του Εθνικού Πάρκου, όπως περιγράφεται παραπάνω καθορίζονται ζώνες Α, Α1 και Β1, όπως φαίνονται στα διαγράμματα της παραγράφου 1 και ειδικότερα:

α) Ζώνη με στοιχείο Α. Περιλαμβάνει χερσαία και θαλάσσια τμήματα καθώς επίσης οποιαδήποτε μόνιμη ή περιοδικά εμφανιζόμενη νησίδα εντός της παραπάνω θαλάσσιας περιοχής και χαρακτηρίζεται ως περιοχή προστασίας της φύσης.

Η παραπάνω ζώνη φαίνεται στα σχετικά διαγράμματα περικλειόμενη με στικτή κόκκινη γραμμή.

β) Ζώνη με στοιχείο Α1. Περιλαμβάνει την περιοχή που περικλείεται από στικτή μπλέ γραμμή στα σχετικά διαγράμματα και χαρακτηρίζεται ως περιοχή ειδικής διαχείρισης υδάτων.

γ) Ζώνη με στοιχείο Β περιλαμβάνει τμήματα περιοχών χερσαίων και θαλάσσιων που δεν περιλαμβάνονται στις ζώνες Α και Α1 και χαρακτηρίζονται ως περιοχές ειδικών ρυθμίσεων, οι οποίες φαίνονται περικλειόμενες με συνεχή πράσινη γραμμή στα σχετικά διαγράμματα.

3. Χαρακτηρίζεται ως Ζώνη Περιβαλλοντικού Ελέγχου η χερσαία και θαλάσσια περιοχή εκτός σχεδίου και εκτός ορίων οικισμών προϊφιστάμενων του 1923 και κάτω των 2000 κατοίκων που φαίνεται περικλειόμενη με την εξωτερική συνεχή κίτρινη γραμμή στο σχετικό πρωτότυπο διάγραμμα σε κλίμακα 1:200.000, που θεωρήθηκε από τον προϊστάμενο της Διεύθυνσης Τοπογραφικών Εφαρμογών με την 11989/2008 πράξη του και που αντίτυπό του σε φωτοσμίκρυνση δημοσιεύεται με την παρούσα.

4. Τα όρια των παραπάνω ζωνών Α, Α1, Β και της Ζώνης Περιβαλλοντικού Ελέγχου περιγράφονται στο «ΠΑΡΑΡΤΗΜΑ», το οποίο αποτελεί αναπόσπαστο μέρος της παρούσας απόφασης όπου και καθορίζονται οι συντεταγμένες των σημείων των ορίων.

Σε περίπτωση ασυμφωνίας των συντεταγμένων και των φυσικών ορίων υπερισχύει το φυσικό όριο.

Άρθρο 3

Χρήσεις, δραστηριότητες, μέτρα, όροι και περιορισμοί προστασίας και διαχείρισης

1. Ζώνη Α - Περιοχές Προστασίας της Φύσης.

Α. Εντός της ζώνης Α επιτρέπεται:

1. Η επιστημονική έρευνα των στοιχείων του οικοσυστήματος, μετά από έγκριση του Φορέα Διαχείρισης.

2. Η εκτέλεση έργων και εργασιών που αποσκοπούν στη βελτίωση, διατήρηση ή/και αποκατάσταση των χαρακτηριστικών του οικοσυστήματος, κατόπιν εκπόνησης έκθεσης τεκμηρίωσης για τη σκοπιμότητα αυτών. Η έκθεση τεκμηρίωσης της σκοπιμότητας συνοδεύει τη Μελέτη Περιβαλλοντικών Επιπτώσεων του έργου, που εγκρίνεται από την αρμόδια υπηρεσία μετά από σύμφωνη γνώμη του Φορέα Διαχείρισης.

3. Η ημερήσια επίσκεψη με σκοπό την περιβαλλοντική εκπαίδευση, την παρατήρηση της φύσης, την αναψυχή και τα θαλάσσια λουτρά, καθώς επίσης και η εγκατάσταση και συντήρηση ελαφριάς υποδομής και η συντήρηση της υφιστάμενης, για την εξυπηρέτηση των παραπάνω δραστηριοτήτων. Με τον κανονισμό διοίκησης και λειτουργίας του Φορέα Διαχείρισης εξειδικεύονται οι όροι και περιορισμοί για την άσκηση της δραστηριότητας.

4. Τα έργα συντήρησης του οδικού δικτύου και των δικτύων υποδομών, μετά από σύμφωνη γνώμη του Φορέα Διαχείρισης και έγκριση των αρμόδιων υπηρεσιών. Σε περιορισμένη έκταση και μόνο για ανάγκες περιβαλλοντικής εκπαίδευσης, επιτρέπεται, η επέκταση του υφιστάμενου οδικού δικτύου, μετά από σύμφωνη γνώμη του Φορέα Διαχείρισης.

5. Η άσκηση της γεωργίας στις νόμιμα καλλιεργούμενες εκτάσεις.

6. Η βόσκηση ως μέσο διαχείρισης των ενδιαιτημάτων και ειδικότερα:

α. Η βοσκοικανότητα κατά είδος, ο χρόνος, η διάρκεια και οι χώροι βόσκησης, ο αριθμός και το είδος ζώων που θα επιτρέπεται εκάστοτε, καθώς και οι χώροι και οι υποδομές ενσταβλισμού, καθορίζονται από ειδική διαχειριστική μελέτη που θα λαμβάνει υπόψη της τις ιδιαίτερες οικολογικές απαιτήσεις.

β. Η ειδική διαχειριστική μελέτη εκπονείται με μέριμνα του Φορέα Διαχείρισης και εγκρίνεται από τις αρμόδιες υπηρεσίες εντός δύο ετών από τη δημοσίευση της παρούσας.

γ. Μέχρι την οριστική έγκριση της ειδικής διαχειριστικής μελέτης η δραστηριότητα ασκείται σύμφωνα με τις κείμενες διατάξεις.

7. Η χρήση των λιμνοθαλάσσιων οικοσυστημάτων ως εκτατικών ιχθυοτροφείων. Η εκμίσθωση ή/και η ανανέωση της άδειας εκμετάλλευσης των ιχθυοτροφείων πρέπει να συνοδεύεται από απόφαση έγκρισης περιβαλλοντικών όρων, η οποία εγκρίνεται από την καθ' ύλην αρμόδια υπηρεσία, μετά από σύμφωνη γνώμη του Φορέα Διαχείρισης. Οι περιβαλλοντικοί όροι διαχείρισης και λειτουργίας των ιχθυοτροφείων περιέχουν κατ' ελάχιστο την αναλυτική περιγραφή των διαδικασιών και των μεθόδων εκμετάλλευσης του ιχθυοτροφείου και το χρονικό προγραμματισμό των εργασιών.

8. Η αλιεία σύμφωνα με τις κείμενες διατάξεις.

9. Ο καθαρισμός χειμάρρων, καθώς και η απόληψη φερτών υλικών, σύμφωνα με τις εξειδικεύσεις του κανονισμού διοίκησης και λειτουργίας.

10. Η αρχαιολογική έρευνα και οι ανασκαφές με την άδεια της αρχαιολογικής υπηρεσίας καθώς και η συντήρηση και αξιοποίηση των αρχαιολογικών χώρων και μνημείων.

11. Η χρήση των νερών των ποταμών για άρδευση σύμφωνα με τις εξειδικεύσεις του κανονισμού διοίκησης και λειτουργίας και του σχεδίου διαχείρισης. Μέχρι την έκδοση των παραπάνω ισχύουν οι κείμενες διατάξεις.

Β. Στις λιμνοθάλασσες που εμπίπτουν εντός των περιοχών προστασίας της φύσης (Ζώνη Α) επιτρέπονται:

1. α. Η κατασκευή, βελτίωση και συντήρηση κτισμάτων που εξυπηρετούν την παραγωγική δραστηριότητα, με τη σύμφωνη γνώμη του Φορέα Διαχείρισης.

β. Οι μόνιμες ιχθυοσυλληπτικές εγκαταστάσεις από οποιοδήποτε υλικό εφόσον αυτές προσαρμόζονται αισθητικά στο τοπίο της περιοχής. Επίσης επιτρέπονται όλα τα έργα διατήρησης και συντήρησης του φυσικού περιβάλλοντος των λιμνοθαλασσών ήτοι εκβαθύνσεις, διαπλατύνσεις στομιών, δίαυλοι κυκλοφορίας νερού, εκσκαφές, δημιουργία τάφρων, υποδομές αλίευσης, υποδομές διαμονής και υγιεινής προσωπικού, η δημιουργία ειδικών χώρων υποδοχής γόνου για εμπλουτισμό, καθώς και κάθε έργο εξασφάλισης της καλής λειτουργίας της λιμνοθάλασσας με την σύμφωνη γνώμη του Φορέα Διαχείρισης.

γ. Ο εμπλουτισμός των λιμνοθαλασσών με γόνου που ενδημούν σε αυτές με στόχο την τόνωση των φυσικών πληθυσμών, μετά από έγκριση των αρμόδιων υπηρεσιών και με την σύμφωνη γνώμη του Φορέα Διαχείρισης. Ο γόνος για τον εμπλουτισμό μπορεί να προέρχεται είτε από αλίευση στον Αμβρακικό κόλπο είτε από ιχθυογεννητικούς σταθμούς εφόσον χρησιμοποιούνται γεννήτορες, οι οποίοι έχουν αλιευθεί στις λιμνοθάλασσες.

2. Στις παραπάνω περιοχές δεν επιτρέπεται:

α) η χρήση μηχανοκίνητων σκαφών που δεν διαθέτουν ειδική άδεια της αρμόδιας υπηρεσίας, η οποία χορηγείται κατά τις κείμενες διατάξεις και με την προϋπόθεση ότι δεν δημιουργούν οχλήσεις στο περιβάλλον,

β) η δημιουργία ειδικών χώρων εκτροφής με εκβαθύνσεις ή περιφράξεις, και

γ) η προσθήκη στις λιμνοθάλασσες ιχθυοτροφών και ιχθυοφαρμάκων, οποιασδήποτε σύνθεσης και προέλευσης.

II. Ζώνη Β - Περιοχή Ειδικών Ρυθμίσεων.

Στη ζώνη Β επιτρέπονται επιπλέον των ανωτέρω και τα εξής:

1. Η ημι-εντατική υδατοκαλλιέργεια σε χωμάτινες δεξαμενές με τη σύμφωνη γνώμη του Φορέα Διαχείρισης.

2. Τα έργα βελτίωσης των υφιστάμενων δικτύων υποδομών με τη σύμφωνη γνώμη του Φορέα Διαχείρισης.

3. Η συντήρηση και βελτίωση υφιστάμενων κτισμάτων και εγκαταστάσεων, που εξυπηρετούν την γεωργική, κτηνοτροφική και αλιευτική δραστηριότητα, μετά από σύμφωνη γνώμη του Φορέα Διαχείρισης.

4. Η θήρα χωρίς τη χρήση πλωτών μέσων. Ειδικότερες ρυθμίσεις για την άσκηση της δραστηριότητας της θήρας μπορούν να προσδιορίζονται με απόφαση ετήσιας ισχύος, η οποία εκδίδεται από την αρμόδια δασική υπηρεσία, μετά από πρόταση του Φορέα Διαχείρισης.

5. Η εγκατάσταση και συντήρηση ήπιων τουριστικών δραστηριοτήτων καθώς και δραστηριοτήτων αναψυχής και της υποδομής για την εξυπηρέτησή τους, μετά από σύμφωνη γνώμη του Φορέα Διαχείρισης.

6. Ειδικότερα για την περιοχή Παλαιό Ριζώνες Νεοχωρίου Άρτας επιτρέπεται η κατασκευή υποστηρικτικών χερσαίων εγκαταστάσεων και υποδομών για την γεωργική (καλλιέργειες), κτηνοτροφική και ιχθυοκαλλιεργητική δραστηριότητα της περιοχής, μετά από σύμφωνη γνώμη του Φορέα Διαχείρισης. Το μέγεθος και το είδος

των εγκαταστάσεων καθορίζεται από τις αρμόδιες υπηρεσίες και σύμφωνα με την κείμενη νομοθεσία.

III. Ζώνη Α1 - Περιοχή Ειδικής Διαχείρισης Υδάτων.

Στη Ζώνη Α1 επιπλέον των επιτρεπομένων χρήσεων της Ζώνης Α επιτρέπονται και τα εξής:

1. Η εκτέλεση έργων βελτίωσης, αποκατάστασης, συντήρησης και εκσυγχρονισμού και επέκτασης λειτουργικών υποδομών και δικτύων, μετά από σύμφωνη γνώμη του Φορέα Διαχείρισης.

2. Η συντήρηση, ο εκσυγχρονισμός και η επέκταση - εντός της έκτασης του γηπέδου, που αναφέρεται στην άδεια ίδρυσης της μονάδας κατά την ημερομηνία δημοσίευσης της παρούσας - των υφιστάμενων μονάδων υδατοκαλλιέργειας, μετά από σύμφωνη γνώμη του Φορέα Διαχείρισης. Ειδικότερα επιτρέπεται:

α) Η κατασκευή, συντήρηση και ο εκσυγχρονισμός των λειτουργικών εγκαταστάσεων της μονάδας, μετά από σύμφωνη γνώμη του Φορέα Διαχείρισης.

β) Η κατασκευή, συντήρηση και ο εκσυγχρονισμός των λειτουργικών εγκαταστάσεων για την εκτροφή και άλλων ειδών, επιπλέον των αναφερόμενων στην άδεια ίδρυσης της μονάδας, μετά από σύμφωνη γνώμη του Φορέα Διαχείρισης.

γ) Η κατασκευή, συντήρηση και ο εκσυγχρονισμός εγκατάστασης συσκευαστήριου και καπνιστήριου για την επεξεργασία των προϊόντων της μονάδας, μετά από σύμφωνη γνώμη του Φορέα Διαχείρισης.

IV. Ζώνη Περιβαλλοντικού Ελέγχου.

1. Εντός της ζώνης Περιβαλλοντικού Ελέγχου επιτρέπονται όλα τα έργα και δραστηριότητες, πλην των αναφερομένων στις επόμενες παραγράφους 2 και 3, εφόσον δεν υπάρχουν άλλες απαγορευτικές διατάξεις, μετά από γνώμη του Φορέα Διαχείρισης.

2. Δεν επιτρέπονται εγκαταστάσεις αποθήκευσης και διακίνησης υγρών καυσίμων με αποθηκευτική ικανότητα άνω των 300 μ3 καθώς και οι υποστηρικτικές υποδομές τους εντός των περιοχών της Ζώνης Περιβαλλοντικού Ελέγχου, που εμπίπτουν στην εκκίνηση ποσοτήτων υγρών καυσίμων άνω των 300 m3 με θαλάσσια πλωτά μέσα στον Αμβρακικό κόλπο. Οι υφιστάμενες εγκαταστάσεις αποθήκευσης υγρών καυσίμων με αποθηκευτική ικανότητα άνω των 300 μ3 καθώς και οι υφιστάμενες υποδομές εξυπηρέτησης της διακίνησής τους, που λειτουργούν εντός των περιοχών της Ζώνης Περιβαλλοντικού Ελέγχου, υποχρεούνται να μετακινηθούν εντός πέντε (5) ετών από την έναρξη ισχύος της παρούσας. Εξαιρούνται οι εγκαταστάσεις των αεροδρομίων και οι υποδομές Εθνικής Άμυνας. Για τα πρατήρια υγρών καυσίμων εφαρμόζονται τα προβλεπόμενα από την εκάστοτε ισχύουσα νομοθεσία.

3. Απαγορεύεται ο διάπλους πλοίων που μεταφέρουν επικίνδυνες ουσίες και απόβλητα εντός του Αμβρακικού κόλπου. Η ισχύς της διάταξης αυτής αρχίζει έξι (6) μήνες από τη δημοσίευση της παρούσας απόφασης. Ειδικά για τη μεταφορά πετρελαιοειδών η έναρξη ισχύος της παρούσας ορίζεται σε πέντε (5) έτη από τη δημοσίευσή της. Κατά το μεταβατικό διάστημα των οριοθετημένες διαδρομές που καθορίζονται από την αρμόδια Λιμενική Αρχή, μετά από γνώμη του οικείου φορέα διαχείρισης, σε έξι (6) μήνες από την έναρξη ισχύος της παρούσας.

Άρθρο 4

Γενικές διατάξεις

1. Εξαιρούνται από τις απαγορεύσεις της παρούσας απόφασης:

α) Τα έργα και οι δραστηριότητες που την ημέρα δημοσίευσης της παρούσας:

- υφίστανται και λειτουργούν νομίμως ή
- βρίσκονται στο στάδιο της κατασκευής με βάση νόμιμη άδεια ή
- έχουν άδεια εγκατάστασης ή λειτουργίας ή
- έχει εκδοθεί σχετική οικοδομική άδεια ή
- έχει εκδοθεί απόφαση έγκρισης περιβαλλοντικών όρων.

β) Έργα εθνικής σημασίας, ύστερα από έγκριση του Υπουργικού Συμβουλίου, καθώς επίσης έργα και επεμβάσεις λόγω εκτάκτου ανάγκης (σεισμών, πλημμύρων, θεομηνιών κ.λπ.).

2. Για τα έργα της παραγράφου 1.α του παρόντος άρθρου, εφόσον διαπιστωθεί ότι, παρά τους ισχύοντες όρους και περιορισμούς εξακολουθούν να δημιουργούν προβλήματα υποβάθμισης ή/και όχλησης του συνόλου ή στοιχείων των προστατευόμενων οικοσυστημάτων, οι αρμόδιες υπηρεσίες, είτε με δική τους πρωτοβουλία είτε μετά από πρόταση του Φορέα Διαχείρισης, έχουν τη δυνατότητα να ζητήσουν στοιχεία, ώστε να επιβληθούν πρόσθετα μέτρα, σύμφωνα με τις κείμενες διατάξεις, για την προστασία του περιβάλλοντος.

3. α) Ως χωρική αρμοδιότητα του Φορέα Διαχείρισης υδροτόπων Αμβρακικού καθορίζεται το σύνολο των περιοχών των ζωνών του Εθνικού Πάρκου και της Ζώνης Περιβαλλοντικού Ελέγχου, όπως οι περιοχές αυτές οριοθετούνται σύμφωνα με το άρθρο 2 της παρούσας.

β) Κατά τη διαδικασία προκαταρκτικής περιβαλλοντικής εκτίμησης και αξιολόγησης και της απόφασης έγκρισης περιβαλλοντικών όρων για όλα τα επιτρεπόμενα έργα και δραστηριότητες του άρθρου 3 της παρούσας είναι υποχρεωτική η διατύπωση γνώμης του Φορέα Διαχείρισης, εκτός αν ρητά προβλέπεται διαφορετικά.

γ) Για την επέκταση των ορίων οικισμού σε περιοχές που εμπίπτουν εντός των ζωνών του Εθνικού Πάρκου, απαιτείται η σύμφωνη γνώμη του Φορέα Διαχείρισης.

4. Δεν επιτρέπεται:

- Η απομάκρυνση των φυτοφρακτών, με την εξαίρεση των έργων αναδασμού. Στα έργα αναδασμού είναι υποχρεωτική η δημιουργία φυτοφρακτών,

- Κάθε έργο εκχέρσωσης. Εντός δύο ετών, με μέριμνα των αρμόδιων υπηρεσιών, οριοσημαίνονται οι νόμιμα καλλιεργούμενες γεωργικές εκτάσεις. Η επέκταση της γεωργικής γης επιτρέπεται στη Ζώνη Περιβαλλοντικού Ελέγχου, μετά από σύμφωνη γνώμη του Φορέα Διαχείρισης.

5. Με τον κανονισμό διοίκησης και λειτουργίας του Φορέα Διαχείρισης και το σχέδιο διαχείρισης εξειδικεύονται τα αναγκαία μέτρα και προγράμματα, που αφορούν:

- τη βελτίωση των συνθηκών άρδευσης,
- την ορθολογική χρήση, ποιοτική και ποσοτική, καθώς και τον τρόπο και χρόνο εφαρμογής λιπασμάτων και φυτοφαρμάκων.
- τη διαχείριση των χρησιμοποιούμενων ποσοτήτων νερού και την παρακολούθηση των ποιοτικών και πο-

σοτικών παραμέτρων των επιφανειακών και υπόγειων υδάτων.

- Επίσης με τον κανονισμό διοίκησης και λειτουργίας του Φορέα Διαχείρισης και το σχέδιο διαχείρισης μπορεί να θεσπίζονται όροι για την άσκηση της αλιευτικής δραστηριότητας, της ιχθυοκαλλιέργειας και της οστρακοκαλλιέργειας, με σκοπό την προστασία του φυσικού περιβάλλοντος και των ιχθυοαποθεμάτων.

- να ρυθμίζονται και εξειδικεύονται τα θέματα ελέγχου των αλιευτικών σκαφών, που φέρουν αλιευτικά εργαλεία, η χρήση των οποίων απαγορεύεται στον Αμβρακικό Κόλπο.

- Την προστασία και διαχείριση των βοσκοτόπων

6. Με μέριμνα των αρμοδίων υπηρεσιών και σύμφωνα με την εξειδίκευση του κανονισμού διοίκησης και λειτουργίας, είναι δυνατή η εποχιακή απαγόρευση της κυκλοφορίας οχημάτων, σε οδούς που δεν εξυπηρετούν νόμιμα υφιστάμενες δραστηριότητες. Δεν επιτρέπεται η ασφαλτόστρωση των αναχωμάτων.

7. Η εγκατάσταση της απαραίτητης υποδομής για την επέκταση του χώρου, την περιβαλλοντική ενημέρωση, τη σήμανση και τις λοιπές λειτουργίες του Εθνικού Πάρκου, επιτρέπεται σύμφωνα με τις εξειδικεύσεις που αναφέρονται ανά ζώνη και εκτελείται, με ευθύνη του Φορέα Διαχείρισης ή με την σύμφωνη γνώμη του.

8. Η θήρα απαγορεύεται στις ζώνες Α και Α1 του Εθνικού Πάρκου για τρία έτη. Μετά την παρέλευση της τριετίας, η δραστηριότητα, σε όλη την έκταση του Εθνικού Πάρκου και της Ζώνης Περιβαλλοντικού Ελέγχου, ρυθμίζεται με απόφαση ετήσιας ισχύος, η οποία εκδίδεται από την αρμόδια δασική υπηρεσία, μετά από πρόταση του Φορέα Διαχείρισης.

9. Απαγορεύεται η διάθεση ανεπεξέργαστων αστικών λυμάτων καθώς και οποιαδήποτε απόθεση τοξικού υλικού στο θαλάσσιο και χερσαίο περιβάλλον της ζώνης περιβαλλοντικού ελέγχου. Εντός του Εθνικού Πάρκου απαγορεύεται επί πλέον και η απόθεση αδρανών υλικών.

10. Η ποιοτική και ποσοτική διαχείριση των υδατικών πόρων του Εθνικού Πάρκου και της Ζώνης Περιβαλλοντικού Ελέγχου, καθορίζεται σύμφωνα με τις κείμενες διατάξεις. Μέχρι τη θέσπιση τυχόν απαιτούμενων νομοθετικών και κανονιστικών διατάξεων, ορίζεται ως απόλυτη ελάχιστη παροχή ποταμού Λούρου η τιμή 5 m³/s στις εκβολές, και 7 m³/s για τον ποταμό Άραχθο, μετρούμενη κατάντη του τελευταίου αναρρυθμιστικού φράγματος.

11. Επιβάλλεται εντός δύο ετών η απομάκρυνση από την περιοχή των υφιστάμενων παράνομων έργων και δραστηριοτήτων, τα οποία έρχονται σε αντίθεση με τα οριζόμενα στη παρούσα απόφαση και επιβάλλεται η αποκατάσταση του περιβάλλοντος σύμφωνα με τις κείμενες διατάξεις και τις υποδείξεις του Φορέα Διαχείρισης.

12.α) Για τις υφιστάμενες δραστηριότητες εντός των ζωνών του Εθνικού Πάρκου υποβάλλονται εντός τριών ετών από τη δημοσίευση της παρούσας, νέες Μελέτες Περιβαλλοντικών Επιπτώσεων στις αρμόδιες υπηρεσίες, για την έκδοση νέων αποφάσεων έγκρισης περιβαλλοντικών όρων λειτουργίας. Η διάταξη αυτή ισχύει και για τις υφιστάμενες δραστηριότητες εντός της ζώνης

περιβαλλοντικού ελέγχου, εφόσον αυτές απορρίπτουν υγρά και στερεά απόβλητα που επηρεάζουν άμεσα το επιφανειακό υδρογραφικό δίκτυο της περιοχής. Με τον κανονισμό διοίκησης και λειτουργίας του Φορέα Διαχείρισης εξειδικεύεται το είδος των δραστηριοτήτων, οι οποίες θα περιλαμβάνονται στην διάταξη αυτή για την ζώνη περιβαλλοντικού ελέγχου.

β) Από την υποχρέωση υποβολής νέων ΜΠΕ, σύμφωνα με τα προβλεπόμενα στο προηγούμενο εδάφιο, εξαιρούνται οι δραστηριότητες, για τις οποίες έχει εκδοθεί απόφαση έγκρισης περιβαλλοντικών όρων κατά την τελευταία διετία πριν από την δημοσίευση της παρούσας.

13. Οι κατά τόπους αρμόδιες υπηρεσίες συντάσσουν ετήσιες εκθέσεις, για τα θέματα αρμοδιότητάς τους οι οποίες διαβιβάζονται στο Φορέα Διαχείρισης. Ο Φορέας Διαχείρισης συντάσσει ετησίως έκθεση την οποία κοινοποιεί στις καθ' ύλην αρμόδιες κεντρικές υπηρεσίες.

Άρθρο 5 Κυρώσεις

Οι παραβάτες των διατάξεων της παρούσας απόφασης υπόκεινται στις κυρώσεις που προβλέπονται από τα άρθρα 28, 29 και 30 του ν. 1650/1986, καθώς και από τις ειδικές διατάξεις της υφιστάμενης νομοθεσίας όπως αυτή θα ισχύει με τις εκάστοτε τροποποιήσεις ή συμπληρώσεις.

Άρθρο 6 Μεταβατικές διατάξεις

Κάθε διάταξη που έρχεται συνολικά ή εν μέρει σε αντίθεση με τις διατάξεις της παρούσας απόφασης ή που ανάγεται σε θέματα που ρυθμίζονται από αυτήν, καταργείται αντιστοίχως συνολικά ή κατά το μέρος εκείνο στο οποίο έχει επέλθει μεταβολή σύμφωνα με την παρούσα.

Άρθρο 7 Ισχύς

Η ισχύς της παρούσας απόφασης αρχίζει από τη δημοσίευσή της στην Εφημερίδα της Κυβερνήσεως, εκτός αν από τις επιμέρους διατάξεις της ορίζεται διαφορετικά.

Η απόφαση αυτή να δημοσιευθεί στην Εφημερίδα της Κυβερνήσεως.

Αθήνα, 14 Μαρτίου 2008

ΟΙ ΥΠΟΥΡΓΟΙ

ΥΦΥΠ. ΑΝΑΠΤΥΞΗΣ
ΓΕΩΡΓΙΟΣ ΒΛΑΧΟΣ

ΑΓΡΟΤΙΚΗΣ ΑΝΑΠΤΥΞΗΣ
ΚΑΙ ΤΡΟΦΙΜΩΝ
ΑΛΕΞΑΝΔΡΟΣ ΚΟΝΤΟΣ

ΠΕΡΙΒΑΛΛΟΝΤΟΣ, ΧΩΡΟΤΑΞΙΑΣ
ΚΑΙ ΔΗΜΟΣΙΩΝ ΕΡΓΩΝ

ΓΕΩΡΓΙΟΣ ΣΟΥΦΛΙΑΣ

ΕΜΠΟΡΙΚΗΣ ΝΑΥΤΙΛΙΑΣ, ΑΙΓΑΙΟΥ
ΚΑΙ ΝΗΣΙΩΤΙΚΗΣ ΠΟΛΙΤΙΚΗΣ

ΓΕΩΡΓΙΟΣ ΒΟΥΛΓΑΡΑΚΗΣ

ΠΑΡΑΡΤΗΜΑ

Οριοθέτηση του Εθνικού Πάρκου
υγροτόπων Αμβρακικού
και των ζωνών προστασίας

Ζώνη Α - Περιοχή Προστασίας της Φύσης

Ενότητα: «ΖΩΝΗ Α - Προφήτης Ηλίας»

- Σημείο Α1. Ως σημείο 1 ορίζεται το μικρό διάσελο στο υψόμετρο 195 μ. Στην βορειοδυτική έξαρση του βουνού Προφήτης Ηλίας κοντά στην τοποθεσία Κάτω Θήκη. Στο σημείο αυτό υπάρχει ένα μικρό μαντρί και βόρεια από το μικρό διάσελο υψώνονται δύο μικρές κορυφές σε υψόμετρο 197,90 μ. και 189,90 μ.

- Σημείο Α2. Το σημείο τομής του ορίου με την διασταύρωση του αγροτικού δρόμου που οδηγεί από τον οικισμό Ηλιοβούνιο προς την Ι.Μ. Προφήτη Ηλία.

- Σημείο Α3. Στο σημείο Α3 φτάνουμε από το σημείο Α2, ακολουθώντας το δυτικό κράσπεδο του αγροτικού δρόμου οικισμό Ηλιοβούνιο - Ι.Μ. Προφήτη Ηλία.

- Σημείο Α4. Στο σημείο Α4 φτάνουμε από το σημείο Α3, ακολουθώντας το δυτικό κράσπεδο του αγροτικού δρόμου οικισμό Ηλιοβούνιο - Ι.Μ. Προφήτη Ηλία.

- Σημείο Α5. Το σημείο Α5 βρίσκεται μόλις δυτικά του οικισμού Ηλιοβουνίου στο κράσπεδο του βουνού Προφήτης Ηλίας και 50 μ. βόρεια από το Εθνικό Δρόμο Πρέβεζα - Ιωαννίνων.

- Σημείο Α6. Στο σημείο Α6 φτάνουμε ακολουθώντας το βόρειο κράσπεδο του Εθνικού Δρόμου Πρέβεζα - Ιωαννίνων με ανατολική κατεύθυνση ώσπου να συναρτησουμε το μεγάλο εγκαταλειμμένο λατομείο αδρανών υλικών όπου βρίσκεται το σημείο Α6.

- Σημείο Α7. Στο σημείο Α7 φθάνουμε μπαίνοντας στην πλατεία εκσκαφής του Λατομείου Αδρανών μόλις 100 μ. από του Εθνικού Δρόμου Πρέβεζα - Ιωαννίνων.

- Σημείο Α8. Το όριο ακολουθεί κατακόρυφη ευθεία νοτιή γραμμή κοντά στο δυτικό κράσπεδο του μετώπου εκσκαφής του λατομείου που φθάνει σε υψόμετρο 140 μ. όπου στην απόληξη ρεματιάς βρίσκεται το σημείο Α8.

- Σημείο Α8α. Το όριο ακολουθεί χαρακτηριστική κορυφογραμμή στην θέση Αγ. Χαραλάμπους ως το σημείο Α8α που βρίσκεται μόλις ανατολικά του ομώνυμου εκκλησιού του Αγ. Χαραλάμπους.

- Σημείο Α9. Στο σημείο Α9 φθάνουμε ακολουθώντας την αγροτική οδό που κατηφορίζει από το ξεκλήσι του Αγ. Χαραλάμπου.

- Σημείο Α10. Στο σημείο φθάνουμε ακολουθώντας αγροτικό δρόμο που ανηφορίζει προς το μεγάλο γκρεμό του Προφήτη Ηλία.

- Σημείο Α11. Στο σημείο φθάνουμε ακολουθώντας αγροτικό δρόμο που κατευθύνεται βόρεια μόλις ανατολικά της κορυφής του Προφήτη Ηλία.

- Σημείο Α12. Το όριο ακολουθεί την ανατολική πλαγιά στο υψόμετρο 120 μ. του βουνού Ρωμιά όπου φθάνει στο χείλος του γκρεμού βόρεια της κορυφής Ρωμιά. Το όριο ακολουθεί νοτιοδυτική κατεύθυνση στο υψόμετρο 200 μ. ως που φθάνει στο σημείο 1.

«Ζώνη Β - Περιοχή Ειδικών Ρυθμίσεων»

Ενότητα: «ΖΩΝΗ Β - Προφήτης Ηλίας»

Σημείο Β1. Το σημείο Β1 βρίσκεται εκεί που το δυτικό

τμήμα του επιμηκούς γκρεμού του Μαυροβουνίου συναντά την νοτιοδυτική απόληξη του κάμπου της αποξηραμένης Λίμνης Μαυρής.

Σημείο Β2. Το όριο ανηφορίζει στην βάση του γκρεμού ως το διάσελο μεταξύ του βουνού Προφήτη Ηλία και Φύλλον. Το σημείο Β2 βρίσκεται στο νότιο τμήμα του διασέλου στην βάση χαρακτηριστικού γκρεμού.

Σημείο Β3. Το όριο ακολουθεί νοτιοδυτική κατεύθυνση στη βάση των βραχωδών εξάρσεων που βρίσκονται ανατολικά του χωριού Στεφάνη. Το σημείο Β3 βρίσκεται σε υψόμετρο 140,10 μόλις 240 μ. δυτικά από την κορυφή 233,00 των Στεφανιών.

Σημείο Β4. Βρίσκεται στη νότια απόληξη των βραχωδών εξάρσεων των Στεφανιών.

Σημείο Β5. Βρίσκεται στο υψόμετρο 101, 30 μ. σε μικρό πλάτωμα στο νοτιοδυτική απόληξη των βραχωδών εξάρσεων των Στεφανιών.

- Οι συντεταγμένες στα ακόλουθα σημεία Β6 έως Β8 οριοθετούν την Ζώνη Β στην νότια πλευρά του ορεινού όγκου Στεφανιών και βαδίζουν πάνω σε ισούψεις των 120 μ., ενώ στα σημεία Β9 και Β10 βαδίζουν στην ισούψης των 100 μόλις πάνω από τον οικισμό Ηλιοβούνι.

ΠΙΝΑΚΑΣ Α.1. ΓΕΩΓΡΑΦΙΚΩΝ ΣΥΝΤΕΤΑΓΜΕΝΩΝ ΣΗΜΕΙΩΝ ΛΕΠΤΟΜΕΡΕΙΩΝ ΣΕ Ε.Γ.Σ.Α. '87

ΑΡΙΘΜΟΣ ΣΗΜΕΙΟΥ	ΓΕΩΓΡΑΦΙΚΟ ΠΛΑΤΟΣ (φ)	ΓΕΩΓΡΑΦΙΚΟ ΜΗΚΟΣ
B6	223114,73	4340946,84
B7	223424,61	4341026,43
B8	223674,10	4340927,55
B9	223938,30	4340992,98
B10	224389,18	4341189,45

Σημείο Β11. Στο σημείο Β11 φθάνουμε βαδίζοντας ανατολικά πάνω στην ισούψης των 100 που συναντά χαρακτηριστική χαράδρωση και ανηφορίζει ως το δυτικό κράσπεδο του αγροτικού δρόμου Ηλιοβούνι - Ι. Μ. Προφήτη Ηλία. Σε αυτό το σημείο το όριο ταυτίζεται με το όριο της Ζώνης Α.

- Οι συντεταγμένες στα ακόλουθα σημεία οριοθετούν την Ζώνη Β στην νότια πλευρά του ορεινού όγκου Προφήτη Ηλία όπου ταυτίζονται με την Ζώνη Α.

ΠΙΝΑΚΑΣ Α.1. ΓΕΩΓΡΑΦΙΚΩΝ ΣΥΝΤΕΤΑΓΜΕΝΩΝ ΣΗΜΕΙΩΝ ΛΕΠΤΟΜΕΡΕΙΩΝ ΣΕ Ε.Γ.Σ.Α. '87

ΑΡΙΘΜΟΣ ΣΗΜΕΙΟΥ	ΓΕΩΓΡΑΦΙΚΟ ΠΛΑΤΟΣ (φ)	ΓΕΩΓΡΑΦΙΚΟ ΜΗΚΟΣ
B12	224950,73	4340992,95
B12β	225178,37	4340632,71

Σημείο Β83. Στο σημείο Β83 φτάνουμε ακολουθώντας την ανατολική πορεία του βορείου κρασπέδου της Εθνικής Οδού Πρέβεζας - Ιωαννίνων ως το ανατολικό χείλος του μικρού εγκαταλειμμένου λατομείου.

Σημείο Β84. Ακολουθούμε νοητή γραμμή με βόρεια κατεύθυνση ως τη μικρή κορυφή νότια από το ξωκλήσι του Αγ. Χαράλαμπου όπου βρίσκεται το σημείο Β84.

Σημείο Β387. Ακολουθούμε νοητή γραμμή με βορειο-ανατολική κατεύθυνση. Το σημείο αυτό εφάπτεται στο σημείο Α8α της Ζώνης Α.

Σημείο Β388. Το σημείο αυτό εφάπτεται το σημείο Α9 της Ζώνης Α.

Σημείο Β389. Το όριο ακολουθεί αρχικά ανηφορικά τον αγροτικό δρόμο πάνω στο όριο της Ζώνης Α για περίπου 100 μ. και μετά κινείται ανατολικά σε άλλο αγροτικό δρόμο που βαδίζει σε βορειοανατολική κατεύθυνση και κατηφορικά όπου τέμνει τη ρεματιά ενός μικρού παραπόταμου του ρέματος Σκυλοβούσο όπου το σημείο Β389.

- Οι συντεταγμένες στα ακόλουθα σημεία οριοθετούν την Ζώνη Β στην ανατολική πλευρά του ορεινού όγκου Προφήτη Ηλία και βαδίζουν πάνω σε ισούψεις των 100 μ.

ΠΙΝΑΚΑΣ Α.1. ΓΕΩΓΡΑΦΙΚΩΝ ΣΥΝΤΕΤΑΓΜΕΝΩΝ ΣΗΜΕΙΩΝ ΛΕΠΤΟΜΕΡΕΙΩΝ ΣΕ Ε.Γ.Σ.Α. '87

ΑΡΙΘΜΟΣ ΣΗΜΕΙΟΥ	ΓΕΩΓΡΑΦΙΚΟ ΠΛΑΤΟΣ (φ)	ΓΕΩΓΡΑΦΙΚΟ ΜΗΚΟΣ
B390	228148,48	4340561,11
B391	228218,30	4340567,35
B392	228343,78	4340777,14
B393	228257,95	4340728,93
B394	228164,93	4341652,01
B395	228006,85	4341944,14
B396	228425,32	4342400,75
B397	228452,54	4342577,58
B398	228059,36	4343172,82
B399	227921,10	4343354,27

- Οι συντεταγμένες στα ακόλουθα σημεία οριοθετούν την Ζώνη Β στην βορειοανατολική πλευρά του ορεινού όγκου Προφήτη Ηλία.

ΠΙΝΑΚΑΣ Α.1. ΓΕΩΓΡΑΦΙΚΩΝ ΣΥΝΤΕΤΑΓΜΕΝΩΝ ΣΗΜΕΙΩΝ ΛΕΠΤΟΜΕΡΕΙΩΝ ΣΕ Ε.Γ.Σ.Α. '87

ΑΡΙΘΜΟΣ ΣΗΜΕΙΟΥ	ΓΕΩΓΡΑΦΙΚΟ ΠΛΑΤΟΣ (φ)	ΓΕΩΓΡΑΦΙΚΟ ΜΗΚΟΣ
B400	227724,17	4343172,63
B401	227790,07	4342328,17
B402	227291,38	4342822,46
B403	227378,77	4342629,20
B404	226740,12	4343340,38

Σημείο Β405. Στο σημείο αυτό φθάνουμε ακολουθώντας κατηφορική πορεία δυτικά από το σημείο Β404 αμέσως κάτω από την ανατολική απόληξη του μεγάλου επιμήκους γκρεμού στο βορειοανατολικό τμήμα του ορει-

νού όγκου του Προφήτη Ηλία. Το σημείο Β405 βρίσκεται στο κράσπεδο της απόληξης του βουνού με τον επίπεδο κάμφο της αποξηραμένης λίμνης Μαυρής. Από αυτό το σημείο το βόρειο όριο της Ζώνης Β ακολουθεί τη βάση του γκρεμού ως το νοτιοδυτικό τμήμα της αποξηραμένης λίμνης όπου βρίσκεται το σημείο 1.

Ζώνη Α -Περιοχή Προστασίας της Φύσης

Ενότητα: «ΖΩΝΗ Α - Γυροτοπικό Σύμπλεγμα Βορείου Αμβρακικού»

- Σημείο Α58. Ως σημείο Α58 ορίζεται το σημείο της δυτικής όχθης της εξόδου του δίαυλου του δυτικότερου ιβαριού στη Λιμνοθάλασσα Τσοπέλι.

- Σημείο Α57. Ακολουθεί δρόμο και νοητή γραμμή ως το σημείο με ατραπό που οδεύει παράλληλα με την Εθνική Οδό Ιωαννίνων -Πρέβεζας.

- Σημείο Α56. Στο σημείο Α56 φτάνουμε ακολουθώντας ατραπό παράλληλα με την Εθνική Οδό σε βορειοανατολική κατεύθυνση από το σημείο Α57. Η ατραπός αυτή έχει απόσταση 50 έως 100 μ. από το ανατολικό κράσπεδο της Εθνικής Οδού. Στο 56 υπάρχει αγροτικός δρόμος που κατηφορίζει προς το βόρειο ανάχωμα της Λιμνοθάλασσας Τσιοπέλι.

- Σημείο Α55. Ως σημείο Α55 είναι το σημείο τομής της αγροτικής οδού με την δυτική όχθη του ποταμού Λούρου.

- Από το σημείο Α55 ως το σημείο Α18 το όριο βαδίζει παράλληλα με την κοίτη του ποταμού Λούρου, σε απόσταση 10 μέτρων από το κράσπεδο του πρηνούς της κοίτης.

- Από το σημείο Α18 που είναι δίπλα στην δυτική όχθη του Λούρου ακολουθούμε νοητή ευθεία δυτικά ως το σημείο Α17 που βρίσκεται στο δυτικό κράσπεδο του «Αναχώματος Λούρου». Το σημείο Α34 είναι μόλις 550 μ. βόρεια από τον δρόμο εισόδου στον οικισμό Νέα Σαμψούντα και κοντά στην νότια απόληξη του «Αναχώματος Λούρου» (το δυτικό ανάχωμα της Ζώνης πλημμύρων του ποταμού Λούρου).

- Σημείο Α51. Από το σημείο Α17 ακολουθεί το δυτικό κράσπεδο του «Αναχώματος Λούρου» ως το σημείο Α13 που βρίσκεται 200 μ δυτικά του ύψους της γέφυρας της Πέτρας στον Ποταμό Λούρο. Ενδεικτικά αναφέρονται τα σημεία Α16, Α15, Α14 στο δυτικό κράσπεδο του αναχώματος που ενώνει αυτά τα δύο σημεία.

- Σημείο Α19. Το όριο περνά τη γέφυρα της Πέτρας και ακολουθεί το δυτικό κράσπεδο της επαρχιακής οδού, κατευθύνεται νότια ως που φθάνει στο νότιο κράσπεδο του δρόμου σε σημείο τομής της επαρχιακής οδού Γέφυρα Πέτρας - Οικισμός Πέτρας με το «Ανάχωμα Πέτρας» (δηλαδή το ανατολικό ή αριστερό ανάχωμα της Ζώνης πλημμύρων του Λούρου). Στο νότιο κράσπεδο του δρόμου που οδεύει πάνω στο ανάχωμα βρίσκεται το σημείο Α19 αντίκρυ του μικρού ξύλινου «φυλακίου».

- Σημείο Α20. Το σημείο Α20 βρίσκεται στο νότιο κράσπεδο του «Αναχώματος Λούρου» στο σημείο τομής με χαρακτηριστική τάφρο στο δυτικό τμήμα της θέσης Λιβιάδι Κράβαρης.

- Σημεία Α21, Α22 και Α23. Εδώ το όριο ακολουθεί την χαρακτηριστική τάφρο σε νότια και μετά σε ανατολική κατεύθυνση στην τοποθεσία Κράβαρη.

- Σημείο A24. Το σημείο A24 βρίσκεται στο δυτικό κράσπεδο της επαρχιακής οδού Πέτρας- Στρογγυλής, όπου φθάνουμε ακολουθώντας ατραπό και χωματόδρομο δυτικά από το Λιβάδι Κράβαρης.

- Σημείο A25. Το σημείο A24 βρίσκεται στο δυτικό κράσπεδο της επαρχιακής οδού Πέτρας- Στρογγυλής.

- Σημείο A26. Είναι το σημείο τομής στην άκρη του δρόμου με χαρακτηριστικό φυτοφράχτη που ορίζει καλλιέργειες στα ανατολικά και τον υγρότοπο του βάλτου Ροδιάς στα δυτικά.

- Σημείο A27. Στο σημείο A27 φθάνουμε ακολουθώντας χαρακτηριστικούς φυτοφράχτες εδώ υπάρχει ο στενός χωματόδρομος που προχωρά παράλληλα με το Βάλτο Ροδιάς.

- Η χερσόνησος της Στρογγυλής (σημεία A28, A29, A30, A31, A32, A33) στην περιοχή γύρω από τον οικισμό Στρογγυλής.

Οι συντεταγμένες στα ακόλουθα σημεία οριοθετούν την Ζώνη Α που βρίσκεται δυτικά, νότια και ανατολικά της οριογραμμής της Ζώνης Α (Περιοχή Προστασίας της φύσης του Εθνικού Πάρκου Αμβρακικού) στην περιοχή γύρω από την Στρογγυλή.

ΑΡΙΘΜΟΣ ΣΗΜΕΙΟΥ	ΓΕΩΓΡΑΦΙΚΟ ΠΛΑΤΟΣ (φ)	ΓΕΩΓΡΑΦΙΚΟ ΜΗΚΟΣ
A28	224526,28	4336080,78
A29	224475,13	4336080,09
A30	223382,00	4334874,68
A31	223335,96	4334745,95
A32	223939,79	4334543,00
A33	223971,14	4334653,35
A34	224094,36	4334618,36
A35	224170,59	4334680,85

- Σημείο A36. Αυτό το σημείο βρίσκεται νότια της στροφής του αγροτικού δρόμου που σημαίνει τα όρια του οικισμού της Στρογγυλής.

- Σημείο A37 Το όριο ακολουθεί νοητή ευθεία πάνω από έλη και τη διώρυγα «Χατζάρα» ως το χωματόδρομο όπου το σημείο A37.

- Σημείο A38. Το όριο ακολουθεί χωματόδρομο σε νότια κατεύθυνση για 220 μ. όπου συναντά το σημείο 38.

- Σημείο A39. Το όριο ακολουθά το επίσημα όρια του οικισμού δηλαδή μια νοητή γραμμή σε βορειοανατολική κατεύθυνση που ενώνεται με τον χωματόδρομο στο Μαυροβούνι σε υψόμετρο ... κοντά στην θέση «Βλάχικα».

- Σημείο A40. Το σημείο είναι εκτός των επίσημων ορίων του οικισμού.

- Σημείο A41. Το σημείο είναι εκτός των επίσημων ορίων του οικισμού.

- Σημείο A42. Το σημείο είναι εκτός των επίσημων ορίων του οικισμού στο ανατολικό κράσπεδο του αγροτικού δρόμου Στρογγυλής - Μαυροβουνίου.

- Σημείο A43. Το σημείο A43 βρίσκεται στο ανατολικό κράσπεδο του αγροτικού δρόμου Στρογγυλής - Μαυροβουνίου.

- Σημείο A44. Το σημείο A44 βρίσκεται εκεί όπου εφάπτεται η βόρεια απόληξη του λόφου Κορυφή με τον κάμπο. Από αυτό το σημείο το όριο βαδίζει ανατολικά ακριβώς πάνω στο σημείο επαφής μεταξύ του ασβεστολιθικού όγκου Κορυφή-Μαυροβουνίου και του κάμπου (τέως βάλτος Βίγλας).

- Οι συντεταγμένες στα ακόλουθα σημεία οριοθετούν την Ζώνη Α που βρίσκεται στο σημείο επαφής της απόληξης του ασβεστολιθικού όγκου Κορυφή - Μαυροβουνίου με τον κάμπο (τέως βάλτος Βίγλας).

A45	225315,76	4336006,20
A46	225118,91	4335750,15
A47	225332,04	4335767,91
A48	225650,25	4335397,90
A49	225598,20	4334876,62
A50	225960,01	4334316,13
A51	226201,49	4333992,33
A52	226923,16	4332960,58
A53	228376,22	4330804,12

- Σημείο A54. Το όριο τέμνει το νοτιότερο ασβεστολιθικό κομμάτι του Μαυροβουνίου που υπάγεται εντός του οικισμού Βίγλας. Το όριο εφάπτεται με το επίσημο όριο του οικισμού. Το σημείο A54 βρίσκεται στο νότιο κράσπεδο του αγροτικού δρόμου που κατευθύνεται από την παλιά Βίγλα στην Ι.Μ. Ροδιάς, στο σημείο της στροφής όπου ο δρόμος έρχεται σε επαφή με τον ασβεστολιθικό όγκο του Μαυροβουνίου.

- Οι συντεταγμένες στα ακόλουθα σημεία οριοθετούν την Ζώνη Α που βρίσκεται μεταξύ των ελών Αγίου Γεωργίου - Κοψάς και της αγροτικής περιοχής Νέα Βίγλα. Το όριο ακολουθεί αγροτική οδό καθώς και αναχώματα ως από την παλιά Βίγλα ως την Αποστραγγιστική Τάφρο Σαλαώρας (Τ0).

A68	228054,11	4330133,56
A69	228228,17	4328666,26
A70	228596,53	4328771,90
A71	228842,90	4328544,93
A72	228837,08	4328100,70
A73	228710,98	4327955,21
A74	228742,02	4327798,07
A75	228790,52	4327761,22

- Σημείο A76. Το σημείο A76 βρίσκεται στην δεξιά όχθη της Τάφρου Σαλαώρας (Τ0) 300 μέτρα νότια από την χαρακτηριστική δυτική στροφή της Τάφρου μόλις νότια της περιοχής Παλιοσκαμιά.

- Σημείο A77. Στο σημείο A77 φθάνουμε προχωρώντας ανάντι στην Τάφρο Σαλαώρας για 70 μέτρα.

- Σημείο Α78. Το σημείο αυτό βρίσκεται στην αριστερή όχθη της Τ0 αντίκρου του σημείου Α77 αλλά στην νότια πλευρά της οδού Άρτας - Κορωνησίας.

- Σημείο Α79. Το σημείο αυτό βρίσκεται στο ανατολικό κράσπεδο της οδού Άρτας - Κορωνησίας αντίκρου της γέφυρας στα Παλιοσκαμινιά.

- Σημείο Α80. Το σημείο βρίσκεται εκεί που εφάπτεται η οδός Άρτας - Κορωνησίας με αγροτικό δρόμο που οδεύει ανατολικά προς το βορειοδυτικό τμήμα της Λιμνοθάλασσας Λογαρού.

- Οι συντεταγμένες στα ακόλουθα σημεία οριοθετούν την Ζώνη Α που βρίσκεται στην βόρεια όχθη της Λιμνοθάλασσας Λογαρού. Εδώ το όριο ακολουθεί κυρίως αναχώματα και τις όχθες αποστραγγιστικών τάφρων καθώς και χωματόδρομους νότια των χωριών Καλογε-ρικό, και Μύτικα.

A81	230798,75	4329474,77
A82	230861,24	4329672,41
A83	231403,49	4329152,42
A84	231833,05	4328915,11
A85	231733,13	4328819,55
A86	232379,93	4328448,23
A87	232579,28	4328415,77
A88	232611,65	4328267,15
A89	232867,69	4328464,32
A90	233109,43	4328638,63
A91	233288,90	4328503,68

- Σημείο Α95. Στο σημείο Α95 φθάνουμε ακολουθώντας νοτιή ευθεία γραμμή από το σημείο Α94 μόλις νότια του οικισμού Μύτικας.

- Σημείο Α96. Στο σημείο Α96 φθάνουμε ακολουθώντας χωματόδρομο που οριοθετεί τις καλλιέργειες με τα ελώδη εδάφη. Ακολουθεί η έκταση των Κρατικών Ιχθυοτροφείων.

- Οι συντεταγμένες στα ακόλουθα σημεία οριοθετούν την Ζώνη Α που βρίσκεται γύρω από τα κρατικά ιχθυοτροφεία (που υπάγονται στην Ζώνη Α2). Εδώ το όριο ακολουθεί κυρίως αναχώματα.

A97	235690,31	4328494,65
A98	234985,26	4326150,02
A99	236345,31	4325716,34
B100	219786,50	4329373,06

- Σημείο Α101. Φθάνουμε στο σημείο 101 ακολουθώντας τον υποτυπώδη χωματόδρομο στο νότιο ανάχωμα του μεγάλου ορυζώνα του Νεοχωρίου.

- Σημείο Α102. Φθάνουμε στο σημείο 102 ακολουθώντας έναν υποτυπώδη χωματόδρομο που τέμνει τη μεγάλη έκταση των υγρών λιβαδιών (φυσικός οικότοπος) νότια του μεγάλου ορυζώνα του Νεοχωρίου. Από αυτό το σημείο ακολουθούμε το κράσπεδο μεταξύ καλλιεργειών και υγρού λιβαδιού.

- Οι συντεταγμένες στα ακόλουθα σημεία οριοθετούν την Ζώνη Α που βρίσκεται γύρω από φυσικό υγρό λιβαδί. Εδώ το όριο ακολουθεί υποτυπώδεις δρόμους και κράσπεδα καλλιεργειών.

A103	239367,50	4326970,56
A104	238698,11	4326647,77
A105	238473,21	4326563,10
A106	238248,32	4326489,02
A107	238589,63	4326137,12
A108	238073,69	4325798,45
A109	238239,66	4325524,46

- Σημείο Α110. Φθάνουμε στο σημείο Α110 ακολουθώντας το ανατολικό κράσπεδο του χωματόδρομου δίπλα στο ανάχωμα της Τάφρου Γαβριάς.

- Σημείο Α111. Το όριο τέμνει την Τάφρο Γαβριάς και ακολουθεί υποτυπώδη χωματόδρομος με κατεύθυνση ανατολικά σε μια χαρακτηριστική διασταύρωση βόρεια από τη θέση Μαρτίνια, όπου το σημείο Α111.

- Σημείο Α112. Το σημείο βρίσκεται εκεί όπου ένας υποτυπώδης χωματόδρομος συναντά μια μικρή αποστραγγιστική τάφρο.

- Σημείο Α113. Το σημείο βρίσκεται πάνω σε αγροτικό δρόμο στην θέση Μαρτίνια ο οποίος οδεύει νότια, όπως και τμήμα του ορίου, προς τον Ιχθυοτροφείο Κόφτρα-Παλιομπούκα.

- Οι συντεταγμένες στα ακόλουθα σημεία οριοθετούν την Ζώνη Α που βρίσκεται στο όριο μεταξύ βοσκοτόπων και ελών στο Δέλτα Αράχθου. Εδώ το όριο ακολουθεί κυρίως χωματόδρομους ή αναχώματα. Το όριο διασχίζει μια μεγάλη ομοιογενή περιοχή όπου δύσκολα ορίζονται ορόσημα.

A114	239084,75	4323677,95
A115	239268,41	4323571,94
A116	239375,76	4323502,34
A117	239536,09	4323579,90
A118	239596,69	4323565,01
A119	239656,78	4323557,51
A120	239890,34	4323477,06
A121	239951,31	4323429,04
A122	240352,00	4323345,09
A123	240570,64	4323354,38
A124	241101,37	4323601,27
A125	241235,37	4323595,78
A126	241278,82	4323582,25

- Σημείο Α127. Φθάνουμε σε αυτό το σημείο, που βρίσκεται στην δεξιά όχθη του Αράχθου Ποταμού, ακολουθώντας υποτυπώδη χωματόδρομο από το σημείο 126.

- Σημείο Α128. Το σημείο βρίσκεται στην αριστερή όχθη του Αράχθου Ποταμού.

- Σημείο Α129. Στο σημείο Α129 φθάνουμε ακολουθώντας την αριστερή όχθη κατάντη από το σημείο Α128.

- Σημείο A130. Φθάνουμε σε αυτό το σημείο ακολουθώντας το νότιο ανάχωμα της κεντρικής τάφρου.

- Οι συντεταγμένες στα ακόλουθα σημεία οριοθετούν την Ζώνη Α που βρίσκεται στο ανατολικό τμήμα του Δέλτα του Αράχθου (εκτός Παλιόφουρνα) καθώς και της Λιμνοθάλασσας Πλαματερό. Εδώ το όριο ακολουθεί κυρίως αναχώματα και τις όχθες αποστραγγιστικών τάφρων καθώς και χωματοδρόμους νότια των χωριών Καλογερίκο, και Μύτικα.

A132	243791,08	4325037,45
A133	244492,19	4327282,73
A134	245496,50	4326312,97
A135	246046,66	4326385,61
A136	246285,55	4326061,60
A137	246376,16	4326064,34

- Σημείο A138. Το σημείο A138 βρίσκεται στην αριστερή όχθη του ποταμού Βωβού.

- Σημείο A139. Φθάνουμε στο σημείο A139 ακολουθώντας την αριστερή όχθη του ποταμού Βωβού.

- Σημείο A140. Το σημείο βρίσκεται νότια του συγκροτήματος Κέντρο Περιβάλλοντος Κόπραιναις.

- Σημείο A141. Το όριο ακολουθεί την ακτογραμμή ως το σημείο A141 που βρίσκεται νότιο του φάρου της Κόπραιναις.

- Εκβολές Αράχθου. Από το σημείο A144 στην εκβολή του Βωβού ως τη Λιμνοθάλασσα Πλατανάκι (ανατολικά της Κόφτρας-Παλιομπούκας) το όριο οδεύει σε μόνιμα κατακλυσμένη θαλάσσια έκταση ακολουθώντας την ισοβαθή των 6 μέτρων.

- Από τη Λιμνοθάλασσα Πλατανάκι (ανατολικά της Λιμνοθάλασσας Κόφτρα-Παλιομπούκα) το όριο ακολουθεί το σημείο της ακτογραμμής με δυτική κατεύθυνση ως το Τσιοπέλι (εκβολή Λούρου).

Ζώνη Α1 - Περιοχή Ειδικής Διαχείρισης Υδάτων.

Ενότητα: ΖΩΝΗ Α1 - Αλυκές Νεοχωρίου.

- Οι συντεταγμένες στα ακόλουθα σημεία οριοθετούν την Ζώνη Α1 (Περιοχή Ειδικής Διαχείρισης Υδάτων), που βρίσκεται στο δυτικό τμήμα του Δέλτα του ποταμού Αράχθου και καταλαμβάνει κύρια την έκταση των παλαιών Αλυκών. Εδώ το όριο ακολουθεί κυρίως αναχώματα και τις όχθες αποστραγγιστικών τάφρων καθώς και χωματοδρόμους Νοτιοδυτικά του χωριού Νεοχώρι.

Γ1	237031.90	4329474.27
Γ2	236763.80	4329049.56
Γ3	236490.88	4328977.19
Γ4	236445.04	4329432.02
Γ5	236161.11	4329387.48
Γ6	236180.73	4329024.75
Γ7	235714.29	4328545.56
Γ8	235007.08	4326155.51
Γ9	236333.93	4325737.33

Γ10	236736.60	4327110.57
Γ11	237475.73	4329251.27
Γ1	237031.90	4329474.27

Ζώνη Α- Περιοχή Προστασίας της Φύσης

Ενότητα: ΖΩΝΗ Α - Λιμνοθάλασσα Αγρίλου

Σημείο A142. Το σημείο βρίσκεται στο ανατολικό κράσπεδο του δημόσιου δρόμου Συκιές - Κόπραιναις στο σημείο που ο δρόμος στρίβει νότια και έρχεται σε επαφή με τα παράκτια έλη του αιγιαλού. Το σημείο απέχει περίπου 100 μ. νοτιοδυτικά από την εκβολή της κεντρικής περιμετρικής τάφρου της Λιμνοθάλασσας Αγρίλου.

Σημείο A143. Φθάνουμε στο σημείο αυτό ακολουθώντας το ανατολικό κράσπεδο του δημόσιου δρόμου Συκιές- Κόπραιναις. Το σημείο A143 βρίσκεται 100 μ. νότια από την απόληξη του νοτιότερου μεανδρισμού του ποταμού Βωβού.

Σημείο A144. Φθάνουμε στο σημείο αυτό ακολουθώντας μια νοητή γραμμή που βαδίζει 10 μ. απόσταση και παράλληλα με την κεντρική περιμετρική τάφρο της Λιμνοθάλασσας Αγρίλου.

Σημείο A145. Βρίσκεται σε απόσταση 10 μ. βόρεια από την κεντρική περιμετρική τάφρο του Αγρίλου.

Σημείο A146. Βρίσκεται στην απόληξη αποστραγγιστικής τάφρου, 10 μ. βόρεια της κεντρικής περιμετρικής τάφρου του Αγρίλου.

Σημείο A147. Βρίσκεται 10 μ. ανατολικά από το κεντρικό ανάχωμα στο ανατολικό άκρο της Λιμνοθάλασσας Αγρίλου και στο δυτικό κράσπεδο χωματοδρόμου που βαδίζει βορειοδυτικά.

Σημείο A148. Βρίσκεται πάνω στην ακτογραμμή στο ανατολικό άκρο της Λουρονησίδας της Λιμνοθάλασσας Αγρίλου και στο δυτικό κράσπεδο χωματοδρόμου που βαδίζει βορειοδυτικά από το Μενίδι.

Σημείο A149. Φθάνουμε σε αυτό το σημείο ακολουθώντας την ακτογραμμή της λουρονησίδας. Το σημείο βρίσκεται στην ανατολική όχθη του δίαυλου-εισόδου της λιμνοθάλασσας 20 μ. νότια του τριγωνομετρικού πασσάλου. Βρίσκεται στη βάση του μικρού λιμενικού βραχίονα του εκτείνεται προς την θάλασσα και μπροστά από το Ιβάρι του Αγρίλου.

Το όριο της Α Ζώνης - Λιμνοθάλασσας Αγρίλου ολοκληρώνεται ακολουθώντας την ακτογραμμή από το δίαυλο επικοινωνίας ως το σημείο A142 δίπλα στον δημόσιο δρόμο Συκιές - Κόπραιναις.

Ζώνη Β - Περιοχή Ειδικών Ρυθμίσεων

Ενότητα: ΖΩΝΗ Β - Υγροτοπικό Σύμπλεγμα Βορείου Αμβρακικού

Σημείο B109. Το σημείο B109 βρίσκεται 500 μ. νοτιοδυτικά από το νοτιότερο ιβάρι της Λιμνοθάλασσας Τσιοπέλι.

Σημεία B108, B107, B106. Φθάνουμε στα σημεία ακολουθώντας χωματοδρόμο σε βορειοδυτική κατεύθυνση.

Σημείο B105. Βρίσκεται στο ανατολικό κράσπεδο του Εθνικού Δρόμου Πρέβεζας - Ιωαννίνων.

Σημείο B104. Σε αυτό το σημείο το όριο οδεύει ανατολικά σε απόσταση περίπου 100 μέτρων από τον Εθνικό Δρόμο.

- Οι συντεταγμένες στα ακόλουθα σημεία οριοθετούν την Ζώνη Β που οριοθετείται παράλληλα με τον Εθνικό Δρόμο Πρέβεζας- Ιωαννίνων σε απόσταση 100 μ από το ανατολικό κράσπεδο του δρόμου.

B103	220070,27	4327484,31
B102	219979,39	4328289,89
B101	219950,33	4328665,17
B100	219786,50	4329373,06
B99	219736,67	4329818,76
B98	219721,58	4329850,97
B97	219699,05	4329984,29
B59	219652,61	4330512,96
B58	219482,72	4331207,84
B57	219475,02	4331548,56
B56	219366,02	4331840,97

- Οι συντεταγμένες στα ακόλουθα σημεία οριοθετούν την Ζώνη Β που βρίσκεται παράλληλα με τον Ανάχωμα Λούρου (το δεξί ανάχωμα του ποταμού Λούρου). Η απόσταση από το δυτικό κράσπεδο του αναχώματος Λούρου είναι κατά κανόνα 300 μ.

B55	219313,95	4331880,11
B54	219244,22	4332243,37
B53	219262,41	4332540,11
B52	219263,71	4332693,56
B51	219298,80	4333149,55
B50	219300,88	4333557,74
B49	219234,32	4333900,97
B48	219329,59	4334805,28

- Οι συντεταγμένες στα ακόλουθα σημεία οριοθετούν την Ζώνη Β δυτικά και βόρεια του Αναχώματος Λούρου. Εδώ η απόσταση από το ανάχωμα είναι συνήθως περισσότερη από 300 μ. ενώ το όριο δεν κινείται παράλληλα με το ανάχωμα διότι συμπεριλαμβάνει υπολείμματα δασών και άλλων σημαντικών ενδιαιτημάτων.

B47	219375,73	4335077,49
B46	219477,94	4335638,29
B45	219828,26	4336529,43
B44	220053,50	4337162,80
B43	219883,65	4337229,32
B42	220058,82	4337823,39
B41	220631,22	4338367,97
B40	220227,82	4338652,41
B39	219832,62	4338918,46
B38	219852,43	4338958,36
B37	219888,85	4339155,02
B36	220420,93	4339286,92
B35	220740,43	4339302,74
B34	220647,78	4339536,41
B33	221265,18	4339685,51
B32	221075,92	4339989,57
B31	221254,39	4340047,56
B30	221700,16	4339725,70

B29	221836,40	4340231,35
B28	221951,26	4340217,15
B27	221870,04	4339959,40
B26	222051,45	4339665,68
B25	222233,67	4339669,03
B24	222236,29	4339551,67
B23	222670,97	4339346,14
B22	223137,69	4339703,00
B21	223985,18	4339697,32
B20	223882,63	4340593,06
B19	223766,31	4340618,07
B18	224123,78	4340654,91
B17	224978,96	4340626,46
B16	225053,42	4340615,81
B15	225465,47	4340101,06
B14	225864,29	4339817,83
B63	224207,59	4338368,25
B62	223928,49	4339050,57

- Σημείο B61. Το σημείο αυτό βρίσκεται στο νότιο κράσπεδο του δρόμου που οδεύει πάνω στο Ανάχωμα Πέτρας όπως και τα ακόλουθα σημεία.

- Οι συντεταγμένες στα ακόλουθα σημεία οριοθετούν την Ζώνη Β στο Αναχώμα Πέτρας.

B60	225702,35	4339476,04
B61	224962,68	4339556,81
B62	223928,49	4339050,57

- Σημείο B63. Το σημείο αυτό βρίσκεται στο ανατολικό κράσπεδο της κοινοτικής οδού Πέτρας - Στρογγυλής.

- Σημείο B64. Το σημείο αυτό βρίσκεται στο ανατολικό κράσπεδο της κοινοτικής οδού Πέτρας - Στρογγυλής.

- Σημείο B65. Το σημείο αυτό βρίσκεται στο ανατολικό κράσπεδο της κοινοτικής οδού Πέτρας - Στρογγυλής. Από αυτό το σημείο το όριο εκτείνεται βορειοανατολικά οριοθετώντας την ευρύτερη περιοχή της «Λίμνης Πέτρας».

- Οι συντεταγμένες στα ακόλουθα σημεία οριοθετούν την Ζώνη Β γύρω από την ελώδη περιοχή νότια του οικισμού Πέτρας, την «Λίμνη Πέτρας».

B66	224717,02	4337730,53
B67	227573,59	4340054,85
B68	224728,47	4337884,89
B69	228148,48	4340561,11
B70	228218,30	4340567,35
B71	225273,85	4338118,49
B72	225322,81	4338048,35
B73	225463,51	4337901,42
B74	225549,18	4337976,08
B75	225775,16	4337530,70
B76	225220,20	4337048,49

- Σημείο B77. Το σημείο αυτό βρίσκεται στην ανατολική όχθη της κεντρικής αποστραγγιστικής τάφρου του Βάλτου Βίγλας (Τ1).

- Σημεία B78, B85, B86. Τα σημεία αυτά βρίσκονται στην ανατολική όχθη της κεντρικής αποστραγγιστικής τάφρου του Βάλτου Βίγλας (Τ1).

- Σημείο B87. Το σημείο βρίσκεται σε δρόμο που οδεύει παράλληλα με το κράσπεδο του Μαυροβουνίου.

- Σημείο B88. Το σημείο βρίσκεται σε κεντρική διασταύρωση αγροτικών δρόμων.

- Σημείο B89. Το σημείο βρίσκεται δίπλα στα όρια του οικισμού παλιάς Βίγλας. Από αυτό το σημείο το όριο εφάπτεται με το όριο της Ζώνης Α.

- Οι συντεταγμένες στα ακόλουθα σημεία οριοθετούν την Ζώνη Β στην περιοχή Παλιάς Βίγλας, Έλη Αγ. Γεώργιου, Κοψάς ως την Τάφρο Σαλαώρας (Τ0). Σε αυτή την περιοχή το όριο της Ζώνης Β εφάπτεται με το όριο της Ζώνης Α.

B90	228385,90	4330800,99
B91	228354,72	4330788,12
B92	228210,81	4330873,17
B93	228123,15	4330860,96
B94	228065,80	4330829,77
B95	228109,63	4330721,62
B96	228144,52	4330474,34
B125	228063,40	4330135,48
B126	228103,88	4329771,85
B127	228070,34	4329340,22
B128	228232,02	4328672,28
B129	228725,66	4327951,17
B130	228744,24	4327808,95
B131	228790,41	4327774,66
B132	228940,60	4327757,86

- Σημείο B133. Το σημείο B133 βρίσκεται στην δεξιά όχθη της τάφρου Σαλαώρας (Τ0) στο σημείο της χαρακτηριστικής στροφής της τάφρου δυτικά.

- Σημείο B134. Το σημείο βρίσκεται στην δεξιά όχθη της τάφρου Σαλαώρας στην γέφυρα στα Παλιοσκαιμιά.

- Σημείο B135. Το σημείο βρίσκεται στο αντλιοστάσιο Σαλαώρας (θέση Αγ. Γιώργης).

- Σημείο B136. Το σημείο βρίσκεται στην δεξιά όχθη της Τάφρου Σαλαώρας κατάντη του γεφυριού.

- Το όριο ακολουθεί αγροτικό δρόμο από την περιοχή της γέφυρας Βίγλας (θέση Αντλιοστάσιου Αγ. Γεώργη) προς τον οικισμό Καλογαρικό. Οι συντεταγμένες στα ακόλουθα σημεία οριοθετούν την Ζώνη Β στην περιοχή ΒΔ Λογαρούς.

B137	230498,89	4329764,86
B138	230698,34	4329895,61
B139	231363,82	4329787,97
B140	231571,51	4329459,66
B141	231844,43	4329014,66
B142	232596,44	4329325,42

- Σημείο B143. Το σημείο βρίσκεται στο ανατολικό κράσπεδο παράδρομου νότια του Καλογαρικού. Από αυτό το σημείο και ανατολικά, το όριο ακολουθεί κράσπεδα χωραφιών και αναχώματα.

- Οι συντεταγμένες στα ακόλουθα σημεία οριοθετούν την Ζώνη Β στην περιοχή βόρεια της Λιμνοθάλασσας Λογαρούς. Σε αυτή την περιοχή το όριο ακολουθεί κράσπεδα χωραφιών και αναχώματα από το περιοχή Καλογαρικού ως το Κοινοτικό δρόμο Ψαθοτοπίου - Νεοχωρίου.

B144	233123,97	4328646,17
B145	233361,59	4329014,43
B146	233337,73	4329173,13
B147	233347,82	4329323,78
B148	233454,01	4328900,80
B149	233504,39	4328874,29
B150	233714,60	4328664,45
B151	233749,83	4328701,95
B152	234093,75	4328586,42
B153	234314,57	4328391,36
B154	234626,68	4328443,63
B155	234869,09	4328568,24
B156	235131,57	4328747,40
B157	235336,87	4328654,60
B158	235642,53	4328878,07
B159	235524,73	4329085,26
B160	235602,76	4329121,24
B161	235858,43	4329146,62
B162	235819,79	4329314,79
B163	235723,05	4329493,40
B164	236061,07	4329861,18
B165	236152,48	4329783,80
B166	236476,05	4329870,54
B167	236567,46	4329744,26
B168	236604,03	4329686,86
B169	236737,96	4329620,95

B170	236770,70	4329719,17
B171	236876,15	4329677,93
B172	237033,04	4329482,34

- Σημείο B173. Το σημείο βρίσκεται στον δρόμο Ψαθοτοπίου - Νεοχωρίου 450 μ. δυτικά της γέφυρας της τάφρου Φιδοκάστρου και το όριο ΟΤΑ Δήμων Αμβρακικού- Αράχθου.

- Σημείο B174. Το σημείο βρίσκεται στην γέφυρα της τάφρου Φιδοκάστρου Από εδώ το όριο και σε ευθεία συναντά το Σημείο B174', στη συνέχεια ακολουθεί τα όρια των παλαιών ορυζώνων Νεοχωρίου.

- Σημείο B174'. Στο σημείο αυτό φθάνουμε ακολουθώντας νοητή ευθεία και ΝΑ από το σημείο B174. Το σημείο αυτό βρίσκεται στη ΒΔ γωνία των παλαιών ορυζώνων Νεοχωρίου.

- Οι συντεταγμένες στα ακόλουθα σημεία οριοθετούν την Ζώνη Β στην περιοχή παλαιών ορυζώνων Νεοχωρίου. Σε αυτή την περιοχή το όριο ακολουθεί κράσπεδο αναχωμάτων.

B175	238460,92	4329266,16
B176	239285,47	4329480,88
B177	239339,37	4329282,10
B178	239451,21	4329060,05
B179	240355,92	4327750,50

- Σημείο B180. Το σημείο αυτό όπως και το προηγούμενο βρίσκονται στην αριστερή όχθη του αναχώματος της Τάφρου Γαβριάς.

- Σημείο B181. Το σημείο αυτό βρίσκεται στην αριστερή όχθη της τάφρου Γαβριάς στην γέφυρα της Τάφρου.

- Σημεία B182, B183. Τα σημεία αυτά βρίσκονται νότια της γέφυρας Τάφρου Γαβριάς.

- Το όριο στο Δυτικό τμήμα του Δέλτα του Αράχθου ακολουθεί με εξαίρεση ένα τμήμα δυτικά της Όχθης του Λούρου. Οι συντεταγμένες στα ακόλουθα σημεία οριοθετούν την Ζώνη Β στην περιοχή βόρεια της Λιμνοθάλασσας Κόφτρας-Παλιομπούκας.

B184	238039,98	4325112,74
B185	238191,42	4325059,91
B186	238898,37	4324876,87
B187	239333,46	4324829,57
B188	239176,15	4324316,44
B189	239321,66	4323884,34
B190	239475,94	4323999,24

- Σημείο B191. Το σημείο βρίσκεται στο σημείο μικρής στροφής προς τα ανατολικά του αγροτικού δρόμου Παλαιοπόταμος - Αλιευτικός Συνεταιρισμός Κόφτρας - Παλιομπούκας.

- Σημείο B192. Στο σημείο αυτό φθάνουμε ακολουθώντας νοητή ευθεία ανατολικά από το σημείο B191. Το σημείο αυτό βρίσκεται σε υποτυπώδη χωματόδρομο.

- Σημείο B193. Στο σημείο αυτό φθάνουμε ακολουθώντας νοητή ευθεία ανατολικά από το σημείο B192. Το σημείο βρίσκεται στο ανατολικό κράσπεδο χωματόδρομο στην όχθη του Ποταμού Αράχθου.

- Σημεία B194, B195. Τα σημεία βρίσκονται στην δεξιά όχθη του ποταμού Αράχθου, ακριβώς πάνω στο ανατολικό κράσπεδο βρίσκεται στο ανάχωμα της όχθης.

- Παλαιοπόταμος Νεοχωρίου. Οι συντεταγμένες στα ακόλουθα σημεία οριοθετούν την Ζώνη Β στην περιοχή του Παλαιοπόταμου που βρίσκεται νότια από το Νεοχωρί Άρτας. Σε αυτή την περιοχή το όριο ακολουθεί κράσπεδα αναχωμάτων.

B196	241105,85	4325211,90
B197	240535,61	4325688,52
B198	239445,13	4325479,39
B199	239378,90	4325968,15
B200	240141,56	4326753,18
B201	241402,29	4326351,89
B202	241541,14	4325890,61
B203	241451,66	4325903,14
B204	241338,92	4326280,73
B205	240106,60	4326655,49
B206	240509,47	4326460,33
B207	240709,86	4326197,15
B208	241118,42	4325220,48

- Η Δυτική Όχθη του Αράχθου. Οι συντεταγμένες στα ακόλουθα σημεία οριοθετούν την Ζώνη Β στην δυτική όχθη του Αράχθου. Σε αυτή την περιοχή το όριο ακολουθεί κράσπεδα αναχωμάτων καθώς και φυσικές όχθες (όχθες με πρηνή) του ποταμού).

B209	241262,28	4325226,09
B210	241606,52	4325668,15
B211	242245,95	4326167,85
B212	242815,95	4326514,22
B213	242424,44	4328502,22
B214	242009,19	4329630,44
B215	242402,41	4330033,79
B216	242681,36	4330328,57
B217	242499,37	4330632,70
B218	242419,08	4331352,31
B219	242372,70	4331878,57
B220	242219,19	4332662,08
B221	242080,12	4333481,07
B222	241737,68	4333659,91
B223	241263,10	4333821,67

- Παραποτάμιο Δάσος Αράχθου. Οι συντεταγμένες στα ακόλουθα σημεία οριοθετούν την Ζώνη Β δυτική και ανατολική όχθη του Αράχθου στην περιοχή Ανθότοπου όπου υπάρχουν σημαντικά υπολείμματα παραποτάμιου Δάσους. Σε αυτή την περιοχή το όριο ακολουθεί κράσπεδα χωραφιών, αναχωμάτων καθώς και φυσικές όχθες (όχθες με πρηνή) του ποταμού.

B224	241133,84	4333717,65
B225	241038,53	4333567,90
B226	240559,88	4333414,83
B227	240203,48	4332865,38
B228	239980,63	4333157,72
B229	240412,44	4333619,49
B230	240543,77	4333689,96
B231	240490,16	4333740,71
B232	240405,41	4333963,58
B233	240233,83	4334402,17
B234	240133,74	4334500,30
B235	240382,58	4334642,15
B236	240571,66	4334351,70
B237	241049,52	4334089,32
B238	241648,31	4334142,93
B239	242037,55	4333684,62

- Η Ανατολική Όχθη του Αράχθου. Οι συντεταγμένες στα ακόλουθα σημεία οριοθετούν τη Ζώνη Β στην ανατολική όχθη του Αράχθου. Σε αυτή την περιοχή το όριο ακολουθεί κράσπεδα αναχωμάτων καθώς και φυσικές όχθες (όχθες με πρηνή) του ποταμού.

B240	242175,38	4333397,16
B241	242281,51	4333135,05
B242	242314,73	4332685,85
B243	242461,61	4331897,52
B244	242801,06	4331148,69
B245	243003,30	4330560,99
B246	242100,06	4329563,80
B247	242522,59	4328501,39
B248	242914,07	4326554,56
B249	242480,83	4326190,38
B250	241689,19	4325589,59
B251	241595,21	4324157,02
B252	241885,14	4324149,28

- Σημείο B253. Το σημείο B253 βρίσκεται στην αριστερή όχθη του Αράχθου στην απόληξη της ανατολικής στροφής του ποταμού.

- Σημείο B254. Φθάνουμε στο σημείο αυτό ακολουθώντας χωματόδρομο από το σημείο B253. Το σημείο βρίσκεται στην δεξιά όχθη της τάφρου του Αγίου Γεωργίου.

- Ανατολικό τμήμα Δέλτα του Αράχθου. Το όριο εκτείνεται από την Τάφρο του Αγίου Γεωργίου (νοτιώς της Κοινοτήτας Κομμένου) ως το ποταμό Βωβό. Οι συντε-

ταγμένες στα ακόλουθα σημεία οριοθετούν την Ζώνη Β στο Ανατολικό τμήμα Δέλτα του Αράχθου. Σε αυτή την περιοχή το όριο ακολουθεί χωματόδρομους, κράσπεδα χωραφιών και αναχώματα.

B254	241989,09	4324602,48
B255	242012,60	4324613,93
B256	242546,54	4324811,91
B257	242913,43	4324784,69
B258	243256,19	4324913,69
B259	243466,24	4325301,92
B260	243539,12	4325207,72
B261	243624,62	4325339,97
B262	243772,80	4325348,63
B263	243736,61	4325854,42
B264	243683,40	4326232,45
B265	243856,79	4326267,81
B266	244405,79	4326824,85
B267	244209,25	4327192,01

- Σημείο B268. Στο σημείο φθάνουμε ακολουθώντας το ανάχωμα νότια από τον οικισμό Συκιές και δρόμος που οδηγεί στον ποταμό Βωβό. Το σημείο B268 βρίσκεται στην δεξιά όχθη του Βωβού κατάντη της γέφυρας του Βωβού.

- Σημείο B269. Στο σημείο αυτό φθάνουμε ακολουθώντας το όριο που τέμνει τον Βωβό και ακολουθεί αγροτικό δρόμο με ανατολική κατεύθυνση. Το σημείο B269 βρίσκεται στο ανατολικό κράσπεδο του αγροτικού δρόμου δίπλα στην Λιμνοθάλασσα Αγρίλου.

- Υγρά λιβάδια Λιμνοθάλασσας Αγρίλου. Οι συντεταγμένες στα ακόλουθα σημεία οριοθετούν την Ζώνη Β βόρεια της Λιμνοθάλασσας Αγρίλου. Σε αυτή την περιοχή το όριο ακολουθεί κυρίως κράσπεδα χωραφιών και αναχώματα.

B270	246763,42	4326598,80
B271	246856,78	4327010,68
B272	247427,91	4326939,29
B273	247460,86	4327158,95
B274	247581,68	4327277,03
B275	247880,98	4327255,06
B276	247960,61	4327257,81
B277	247955,12	4327123,26
B278	247889,22	4326966,74
B279	248246,18	4326758,06
B280	248443,88	4326843,18
B281	248973,83	4326815,72
B282	249701,49	4325769,55

- Σημείο B283. Το σημείο βρίσκεται στο δυτικό κράσπεδο χωματόδρομου που κατευθύνεται από τον Μύτικα προς την Λιμνοθάλασσα Αγρίλου.

- Το όριο της Β Ζώνης βαδίζει στον θαλάσσιο χώρο στις ισοβαθείς των 6 μέτρων από το σημείο Β283 (Λιμνοθάλασσα Άγριλος) ως το σημείο ...νότια της Λιμνοθάλασσας Τσιοπέλι.

Ζώνη Α - Περιοχή Προστασίας της Φύσης

Ενότητα: «ΖΩΝΗ Α - Λιμνοθάλασσα Μάζωμα»

- Σημείο Α59. Ως σημείο Α59 ορίζεται η βάση το μικρού μόλου βορειοανατολικά της Λιμνοθάλασσας Μάζωμα.

- Σημείο Α60. Για να φθάσουμε σε αυτό το σημείο ακολουθούμε νοητή ευθεία σε δυτική κατεύθυνση από το σημείο Α59 κοντά στα όρια της τοπογραφικά χαμηλής Ζώνης στις βόρειες όχθες της Λιμνοθάλασσας Μάζωμα. Το Σημείο Α60 βρίσκεται 200 μ. νότια της Εθνικής Οδού Πρέβεζας Ιωαννίνων και περίπου 300 μ. από την βόρεια όχθη της Λιμνοθάλασσας.

- Σημείο Α61. Το σημείο βρίσκεται στο νότιο κράσπεδο της Εθνικής Οδού Ιωαννίνων- Πρέβεζας.

- Σημείο Α62. Στο σημείο Α62 φτάνουμε ακολουθώντας το κράσπεδο της Εθνικής Οδού Ιωαννίνων- Πρέβεζας.

- Οι συντεταγμένες στα ακόλουθα σημεία οριοθετούν την Ζώνη Α (Προστασίας της φύσης) στην τοπογραφικά χαμηλή περιοχή στο νότιο τμήμα της Λιμνοθάλασσας Μάζωμα. Ακολουθούν το βόρειο κράσπεδο του χαμηλού Λόφου «Μαζέματα» από την Εθνική Οδό (Σημείο Α62) ως την παραλία νότια της Λιμνοθάλασσας (σημείο Α66).

ΠΙΝΑΚΑΣ Α.2. ΓΕΩΓΡΑΦΙΚΩΝ ΣΥΝΤΕΤΑΓΜΕΝΩΝ ΣΗΜΕΙΩΝ ΛΕΠΤΟΜΕΡΕΙΩΝ ΣΕ Ε.Γ.Σ.Α. '87

ΑΡΙΘΜΟΣ ΣΗΜΕΙΟΥ	ΓΕΩΓΡΑΦΙΚΟ ΠΛΑΤΟΣ (φ)	ΓΕΩΓΡΑΦΙΚΟ ΜΗΚΟΣ
A63	217360,36	4322978,46
A64	217446,60	4322711,30
A65	218628,54	4321689,99
A66	218888,82	4321643,55

- Σημείο Α67. Στο σημείο Α67 φτάνουμε ακολουθώντας νοητή γραμμή ευθεία από το σημείο Α66 ως το σημείο Α67 που βρίσκεται στην γραμμή του αιγιαλού 500 μ. νότια του νοτιότερου ιβαριού στο Μάζωμα.

Ως ανατολικό όριο είναι η γραμμή του αιγιαλού στη Λουρονησίδα του Μαζώματος μεταξύ σημείου Α67 και Α59.

Ζώνη Β - Περιοχή Ειδικών Ρυθμίσεων

Ενότητα: «ΖΩΝΗ Β - Λιμνοθάλασσα Μάζωμα»

- Σημείο Β110. Ως σημείο Β110 ορίζεται η βάση το μικρού μόλου βορειοανατολικά της Λιμνοθάλασσας Μάζωμα όπου βρίσκεται και το σημείο Α 59.

- Το όριο εφάπτεται με το όριο της Ζώνης Α στο βόρειο τμήμα της Λιμνοθάλασσας (Σημείο Β111) συναντά το κράσπεδο της Εθνικής Οδού Πρέβεζα-Ιωαννίνων (Σημείο Β112) και βαδίζει σε δυτική και νότια κατεύθυνση ακολουθώντας το κράσπεδο της Εθνικής Οδού (Σημείο 114).

- Σημείο 115. Το σημείο αυτό εφάπτεται με το σημείο Α62 και βρίσκεται στο ανατολικό κράσπεδο της Εθνικής Οδού.

- Το όριο ακολουθεί τη γραμμή της Ζώνης Α (Σημεία Β116, Β117) κοντά στο κράσπεδο μεταξύ της πεδινής περιοχής και του υψώματος στα νοτιοδυτικά της Λιμνοθάλασσας.

- Σημείο Β118. Εφάπτεται το σημείο Α64. Από αυτό το σημείο η Ζώνη Β ξεχωρίζει από την Ζώνη Α, βαδίζοντας νοτιότερα.

- Σημείο Β119. Φθάνουμε στο σημείο αυτό ακολουθώντας μια νοητή γραμμή με ΝΑ κατεύθυνση από το σημείο Β118 ως την απόληξη του πρηνούς της χαμηλής λοφογραμμής στα νότια της Λιμνοθάλασσας. Το σημείο Β119 βρίσκεται δίπλα στο μικρό χωματόδρομο.

- Σημείο Β120. Φθάνουμε στο σημείο αυτό ακολουθώντας νοητή γραμμή με νότια κατεύθυνση που βαδίζει σε υψόμετρο 22 μ. Το σημείο Β120 βρίσκεται εκεί που η νοητή γραμμή τέμνεται από μικρό αγροτικό δρόμο.

- Σημείο Β121. Φθάνουμε σε αυτό σημείο βαδίζοντας πάνω στην ισούψή των 22 μ. μόλις δυτικά από το ύψωμα Μαζέματα.

- Σημείο Β122. Το όριο κατηφορίζει με δυτική κατεύθυνση ως την πεδινή λωρίδα νότια της Λιμνοθάλασσας, όπου βρίσκεται το σημείο Β122 και στο σημείο αυτό εφάπτεται με το όριο της Ζώνης Α (Σημείο Α65).

- Σημείο Β123. Το όριο ακολουθεί μικρό αγροτικό δρόμο και στο δυτικό κράσπεδο του δρόμου βρίσκεται το Β123, περίπου 200 μ. δυτικά της ακτογραμμής του Αμβρακικού.

- Σημείο Β124. Το όριο κινείται σε νοητή γραμμή παράλληλα με αγροτικό δρόμο και καταλήγει στην ακτογραμμή, όπου το όριο Β124.

- Το όριο κινείται σε ευθεία νοητή γραμμή με ΒΑ κατεύθυνση μέσα στο θαλάσσιο χώρο του Αμβρακικού ως το ύψος της γραμμής ισοβαθούς 6 μ.. Το όριο ακολουθεί αυτή την ισοβαθή με βόρεια κατεύθυνση ως το ύψος της βόρειας απόληξης της Λιμνοθάλασσας στο οποίο επιστρέφει στην ακτογραμμή. Το όριο κλίνει την Ζώνη Β στο σημείο Β110.

Ζώνη Β - Περιοχή Ειδικών Ρυθμίσεων

Ενότητα: ΖΩΝΗ Β - Υδροτοπικό Σύμπλεγμα Σάλτινης

- Σημείο Β306. Το σημείο βρίσκεται πάνω στην ακτογραμμή του Ιονίου, μόλις νότια από το μικρό ακρωτήριο στην θέση Κουμαράς

- Σημείο Β307. Στο σημείο αυτό φθάνουμε ακολουθώντας μια ευθεία νοητή γραμμή από το σημείο Β306 με κατεύθυνση ΒΑ. Το σημείο αυτό απέχει περίπου 250 μ. βόρεια από τα την όχθη της Λιμνοθάλασσας Σάλτινη.

- Σημείο Β308. Στο σημείο αυτό φθάνουμε ακολουθώντας μια νοητή ευθεία από το προηγούμενο σημείο με κατεύθυνση ανατολικά-βορειοανατολικά, παράλληλα δηλαδή με την ακτογραμμή της λιμνοθάλασσας Σάλτινη.

- Σημείο Β309. Το σημείο βρίσκεται στο ανατολικό κράσπεδο του Επαρχιακού δρόμου Βόνιτσας - Πρέβεζας.

- Σημείο Β310. Στο σημείο φθάνουμε ακολουθώντας το ανατολικό κράσπεδο του του Επαρχιακού δρόμου Βόνιτσας - Πρέβεζας.

- Σημείο B311. Στο σημείο φθάνουμε ακολουθώντας τη νοητή ευθεία με κατεύθυνση βορειοανατολική από το προηγούμενο σημείο. Το όριο αυτό περνά 50 μ. νότια του Λαμπόπυργου Αεροπορίας που βρίσκεται στην βόρεια πλευρά της Λιμνοθάλασσας Μικρή Σάλτινη.

- Σημείο B312. το σημείο βρίσκεται πάνω στην ακτογραμμή 250μ. βορειοανατολικά από τον Λαμπόπυργο της Αεροπορίας.

- Σημείο B313. Το όριο της Ζώνης Β συμπεριλαμβάνει θαλάσσια έκταση μπροστά από τη Λιμνοθάλασσα Μικρή Σάλτινη. Το όριο μεταξύ των σημείων B312 και B313 συμπεριλαμβάνει τη θαλάσσια περιοχή του Αμβρακικού Κόλπου ως την ισοβαθή των 6 μ. Το σημείο B313 βρίσκεται στην απόληξη αγροτικού δρόμου νοτίως της λιμνοθάλασσας Μικρή Σάλτινη.

- Σημείο B314. Το σημείο αυτό βρίσκεται νοτιοδυτικά της ακτής του Αμβρακικού.

- Σημεία B315 και B316. Τα σημεία βρίσκονται στο ανατολικό κράσπεδο του επαρχιακού δρόμου Βόνιτσας- Πρέβεζας.

- Σημείο B317. Σε αυτό το σημείο φθάνουμε ακολουθώντας νοητή ευθεία από το σημείο B316 με κατεύθυνση νοτιοδυτικά.

- Σημείο B318. Το σημείο βρίσκεται λίγο πιο νοτιοδυτικά του προηγούμενου σημείου.

- Σημείο B319. Το σημείο βρίσκεται στο βόριο κράσπεδο αγροτικού δρόμου.

- Σημείο B320. Το σημείο βρίσκεται στο νότιο κράσπεδο αγροτικού δρόμου.

- Σημεία B321 και B322. Τα σημεία βρίσκονται στο νότιο κράσπεδο αγροτικού δρόμου που οδεύει προς τον οικισμό Άγιος Νικόλαος.

- Σημείο B323. Το σημείο βρίσκεται στην νοτιότερη απόληξη της χερσονήσου Φουκιάς. Από αυτό το σημείο και βόρεια της ακτογραμμής της περιοχής Φουκιάς- Παλιοκούλια αποτελούν το δυτικό όριο της Ζώνης Β.

Ζώνη Α - Περιοχή Προστασίας της Φύσης

Ενότητα: ΖΩΝΗ Α - Λιμνοθάλασσα Μεγάλη Σάλτινη

- Σημείο A165. Το σημείο αυτό βρίσκεται κοντά στην βορειοδυτική όχθη της λιμνοθάλασσας Σάλτινη, 400 νοτιοδυτικά από την επαρχιακή οδό Βόνιτσας- Πρέβεζας.

- Σημείο A166. Φθάνουμε σε αυτό το σημείο (που βρίσκεται σε απόληξη αποστραγγιστικής τάφρου) ακολουθώντας μια νοητή γραμμή με δυτική - νοτιοδυτική κατεύθυνση από το σημείο A165 παράλληλα με την όχθη της Λιμνοθάλασσας Μεγάλη Σάλτινη.

- Οι συντεταγμένες στα ακόλουθα σημεία οριοθετούν την Ζώνη Α στην δυτική όχθη της Λιμνοθάλασσας Μεγάλη Σάλτινη. Σε αυτή την περιοχή το όριο ακολουθεί παράλληλη γραμμή με την ακτογραμμή της λιμνοθάλασσας.

A167	219102,75	4311743,72
A168	218959,19	4311646,51
A169	218842,92	4311334,79
A170	218893,76	4310040,09

- Σημείο A171. Φθάνουμε σε αυτό το σημείο (που βρίσκεται στην ακτογραμμή του Ιονίου) ακολουθώντας

έναν μικρό υποτυπώδη χωματόδρομο που προχωρά παράλληλα με τις ελώδεις εκτάσεις της Παλιοκούλιας.

- Σημείο A172. Το όριο ακολουθεί την ακτογραμμή ως το σημείο μια μικρής έξαρσης της παραλίας νότιο από την Παλιοκούλια, όπου και το σημείο A172.

- Οι συντεταγμένες στα ακόλουθα σημεία οριοθετούν την Ζώνη Α στην νοτιοανατολική όχθη της Λιμνοθάλασσας Μεγάλη Σάλτινη. Σε αυτή την περιοχή το όριο ακολουθεί παράλληλη γραμμή με τα παρόχθια έλη της λιμνοθάλασσας.

A173	219154,11	4309295,67
A174	219409,35	4309446,92
A175	219641,73	4309982,19
A176	219774,47	4309902,24

- Σημείο A177. Στο σημείο αυτό φθάνουμε ακολουθώντας μια νοητή ευθεία από το σημείο A176. Το σημείο A177 βρίσκεται 600 μ. δυτικά από την επαρχιακή οδό Βόνιτσας- Πρέβεζας.

- Το όριο της Ζώνης Α ολοκληρώνεται ενώνοντας τα σημεία A177 και A165 με νοητή ευθεία στο βορειοανατολικό παρόχθιο τμήμα της λιμνοθάλασσας.

Ζώνη Α - Περιοχή Προστασίας της Φύσης

Ενότητα: ΖΩΝΗ Α - Λιμνοθάλασσα Μικρή Σάλτινη

- Σημείο A161. Το σημείο βρίσκεται πάνω στην ακτογραμμή του Αμβρακικού μόλις βόρεια από τη μικρή λιμναία έκταση αυτής της μικρής λιμνοθάλασσας, 220 μ. βορειοανατολικά του Λαμπόπυργου Αεροπορίας.

- Σημείο A162. Φθάνουμε σε αυτό το σημείο ακολουθώντας την ακτογραμμή του Αμβρακικού σε νότια κατεύθυνση.

- Σημείο A163. Φθάνουμε σε αυτό το σημείο ακολουθώντας νοητή γραμμή σε νοτιοδυτική κατεύθυνση από το σημείο A162. Το σημείο A163 βρίσκεται 50 μ. από τον επαρχιακό δρόμο Βόνιτσας- Πρέβεζας.

- Σημείο A164. Το όριο έχει βορειοδυτική πορεία παράλληλα με τον επαρχιακό δρόμο Βόνιτσας- Πρέβεζας.

- Το όριο ολοκληρώνεται ακολουθώντας την απόληξη του έλους από το σημείο A164 ως το σημείο A161.

Ζώνη Α - Περιοχή Προστασίας της Φύσης

Ενότητα: ΖΩΝΗ Α - Λίμνη Βουλκαριά

Σημείο A177. Το σημείο βρίσκεται 100 μ. νότια του επαρχιακού δρόμου Βόνιτσας - Λευκάδας, μόλις δυτικά από την χαρακτηριστική μικρή στροφή του δρόμου, δυτικά από την θέση Σκράπια.

- Οι συντεταγμένες στα ακόλουθα σημεία οριοθετούν την Ζώνη Α στην βορειοδυτική όχθη της Λίμνης Βουλκαριά. Σε αυτή την περιοχή το όριο ακολουθεί παράλληλη γραμμή με τα παρόχθια έλη της λίμνης.

A178	224645,80	4307697,60
A179	224438,25	4307498,33
A180	224344,92	4307087,45
A181	223830,41	4306564,39

Σημείο A182. Στο σημείο αυτό φθάνουμε ακολουθώντας νοητή ευθεία από το σημείο A181.

Σημείο A183. Στο σημείο αυτό φθάνουμε ακολουθώντας νοητή ευθεία από το σημείο A182.



- Οι συντεταγμένες στα ακόλουθα σημεία οριοθετούν τη Ζώνη Α στην δυτική όχθη της Λίμνης Βουλκαριά. Σε αυτή την περιοχή το όριο ακολουθεί παράλληλη γραμμή με τα παρόχθια έλη της λίμνης στο σημείο που εφάπτεται με το κράσπεδο του ασβεστολιθικού βουνού Ασπρόχωρτα.

A184	222743,17	4305628,09
A185	223114,61	4305408,63
A186	224606,73	4303872,39
A187	226017,41	4303348,66

Σημείο A188. Το σημείο αυτό βρίσκεται κοντά στο κράσπεδο του καλαμιώνα στο νοτιοδυτικό τμήμα της όχθης της Λίμνης Βουλκαριάς.

Σημείο A189. Στο σημείο αυτό φθάνουμε ακολουθώντας νοτιή ευθεία από το σημείο A188.

Σημείο A190. Στο σημείο αυτό φθάνουμε ακολουθώντας νοτιή ευθεία από το σημείο A189. Αυτό το σημείο βρίσκεται κοντά στην απόληξη κεντρικής αποστραγγιστικής τάφρου που καταλήγει στην Λίμνη Βουλκαριά.

Σημείο A191. Το σημείο αυτό βρίσκεται μόλις 150 μέτρα βόρεια από το προηγούμενο σημεία σε ευθεία νοτιή γραμμή.

Σημείο A192. Το σημείο βρίσκεται στην απόληξη χωματόδρομου στην βορειοανατολική πλευρά της λίμνης.

Σημείο A193. Το σημείο βρίσκεται στην απόληξη χωματόδρομου στην βορειοανατολική πλευρά της λίμνης.

Σημείο A194. Στο σημείο φθάνουμε ακολουθώντας νοτιή ευθεία από το προηγούμενο σημείο η οποία τέμνει έκταση με υγρά λιβάδια και βοσκοτόπους στην βορειοδυτική γωνία της Λίμνης Βουλκαριάς.

Σημείο A195. Το σημείο βρίσκεται μόλις στο ύψος χαρακτηριστικής στροφής του δημόσιου δρόμου Βόνιτσας - Λευκάδας, μόλις κάτω από το ασβεστολιθικό ύψωμα Στρώσες. Το σημείο απέχει 50 μ. από το νότιο κράσπεδο του επαρχιακού δρόμου και βρίσκεται μέσα σε υγρό λιβάδι κοντά στο κράσπεδο του παρόχθιου καλαμιώνα.

Σημείο A196 και A197. Το όριο ακολουθεί το κράσπεδο της απόληξης της τοπογραφικά χαμηλής παρόχθιας έκτασης της λίμνης όπου υπάρχει υγρό λιβάδι. Το όριο κλείνει ενώνοντας το σημείο A197 με το σημείο A176.

Ζώνη Β- Περιοχή Ειδικών Ρυθμίσεων

Ενότητα: ΖΩΝΗ Β - Λίμνη Βουλκαριάς

- Σημείο B324. Το σημείο αυτό βρίσκεται στο νότιο κράσπεδο του Δημόσιου Δρόμου Βόνιτσα-Λευκάδα, 20 μ. ανατολικά από το παρακείμενο ρέμα (που κατευθύνεται προς τη βόρεια όχθη της λίμνης Βουλκαριά).

- Σημείο B324'. Από το σημείο B324, το όριο σε ευθεία και προς τα Νότια ακολουθεί παράλληλα προς την Δ όχθη του παρακείμενου ρέματος και σε απόσταση 20 μ από αυτό. Το σημείο B324' βρίσκεται στο σημείο απόληξης της αποστραγγιστικής Τάφρου στο παρακείμενο ρέμα.

- Σημείο B325. Από το σημείο B324', το όριο σε ευθεία και προς τα Δυτικά ακολουθεί παράλληλα προς την Β πλευρά της παρακείμενης αποστραγγιστικής Τάφρου. Το σημείο B325 βρίσκεται σε διασταύρωση αποστραγγιστικών τάφρων.

- Σημείο B326. Από το σημείο B325 φθάνουμε στο σημείο αυτό ακολουθώντας αγροτικό χωματόδρομο ως το σημείο διασταύρωσης με κάθετο δρόμο που οδεύει προς την Λίμνη Βουλκαριάς. Το σημείο B326 βρίσκεται 800 μ περίπου νότια του Δρόμου Βόνιτσας - Λευκάδας.

- Σημείο B327. Από το σημείο B326 φθάνουμε στο σημείο αυτό ακολουθώντας νοτική ευθεία από το σημείο B326 ως την μικρή βραχώδη έξαρση, μόλις 200 μ νότια της Τάφρου Κλεοπάτρας.

- Σημείο B328. Από το σημείο B327 το όριο ακολουθεί την λοφογραμμή από την βραχώδη έξαρση (νοτιοδυτικά του σημείου B327) και φθάνει στο σημείο B328 που βρίσκεται σε διασταύρωση χωματόδρομων.

- Σημείο B329. Από το σημείο B328 το όριο βαδίζει ανηφορικά σε παλιό χωματόδρομο όπου σε υψόμετρο 49 μ. σε μικρό διάσελο βρίσκεται το σημείο B329.

- Σημείο B330. Από το σημείο B329 φθάνουμε σε αυτό το σημείο ακολουθώντας τη ράχη της βορειότερης απόληξης του υψώματος Ασπρόχωρτο. Το σημείο βρίσκεται σε υψόμετρο 100 μ.

- Σημείο B331. Από το σημείο B330 και ακολουθώντας την ισούψη γραμμή σε νοτιοδυτική κατεύθυνση φθάνουμε στο σημείο B331 που βρίσκεται σε πέτρινη πεζούλα στο χαμηλότερο σημείο της ρεματιάς στη βόρεια έκθεση του βουνού Ασπρόχωρτο.

- Σημείο B332. Από το σημείο B331 το όριο ακολουθεί το ξηρόρεμα της ρεματιάς ανηφορίζοντας στην κορυφογραμμή του βουνού Ασπρόχωρτο. Το σημείο βρίσκεται μόλις δυτικά του μικρού οροπεδίου του Ασπρόχωρτου πάνω σε βραχώδη έξαρση με υψόμετρο 262,80 μ. της δυτικής κορυφής του Ασπρόχωρτου. Η κύρια κορυφή Ασπρόχωρτο (274,51) βρίσκεται μέσα στην Ζώνη Β.

- Σημείο B333. Το σημείο βρίσκεται σε έξαρση της Δυτικής κορυφής του Ασπρόχωρτου σε υψ. 262, 20 μ.

- Σημείο B334. Το σημείο βρίσκεται σε χαρακτηριστική βραχώδη έξαρση σε υψόμετρο 203, 60 μ.

- Σημείο B335. Το σημείο βρίσκεται σε έξαρση νοτιοανατολικά του προηγούμενου σε υψόμετρο 321,90 μ.

- Σημείο B336. Το σημείο βρίσκεται σε έξαρση στην κατηφορική κορυφογραμμή σε υψόμετρο 263, 50 μ.

- Σημείο B337. Το σημείο είναι στο δυτικότερο σημείο των οχυρωμάτων της Αρχαίας Πάλερου.

- Οι συντεταγμένες στα ακόλουθα σημεία οριοθετούν την Ζώνη Β δυτική όχθη της Λίμνης Βουλκαριά. Σε αυτή την περιοχή το όριο ακολουθούν τα αρχαία οχυρώματα της Πάλερου και την κορυφογραμμή «Κάστρου».

B338	224213,99	4302818,66
B339	224284,36	4302752,30
B340	224743,02	4302831,18
B341	225259,17	4302885,36

- Σημείο B342. Φθάνουμε σε αυτό το σημείο κατηφορίζοντας την δυτικότερη έξαρση του βουνού «Κάστρου» και στο μέσο της πλαγιάς βαδίζοντας μέσα στη ρεματιά. Το σημείο B342 (στα 22 μ. υψόμετρο) βρίσκεται ακριβώς δίπλα σε ερειπωμένο μαντρί.

- Σημείο B343. Φθάνουμε σε αυτό το σημείο βαδίζοντας παράλληλα με τη λοφοπλαγιά «Τάμπια» σε βορειοανατολική κατεύθυνση. Το σημείο B343 βρίσκεται μόλις 120 μ. δυτικά της βορειοανατολικής απόληξης του ασβεστολιθικού όγκου «Τάμπια».
- Σημείο B344. Φθάνουμε σε αυτό το σημείο ακολουθώντας τα κράσπεδα χωραφιών σε ανατολική κατεύθυνση παράλληλα με τον καλαμιώνα της Βουλκαριάς. Το σημείο βρίσκεται στο δυτικό ανάχωμα της κεντρικής τάφρου νότια της Βουλκαριάς.
- Σημείο B345. Το σημείο βρίσκεται στην ανατολική όχθη της κεντρικής τάφρου νότια της Βουλκαριάς, αντίκρου του σημείου B344.
- Σημείο B346. Το σημείο βρίσκεται 140 μ. βόρεια από το σημείο B345 στην ανατολική όχθη της κεντρικής τάφρου νότια της Βουλκαριάς.
- Σημείο B347. Το σημείο βρίσκεται 400 μ. ανατολικά της κεντρικής τάφρου νότια της Βουλκαριάς στην θέση «Παλάγα» σε σημείο διασταύρωσης αποστραγγιστικών τάφρων. Στα 100 μ ΒΑ της θέσης αυτής βρίσκεται μικρό ύψωμα 4 μέτρων.
- Σημείο B348. Το όριο ακολουθεί τάφρο με βόρεια-βορειοανατολική κατεύθυνση φτάνοντας σε διασταύρωση τάφρων όπου βρίσκεται το σημείο B348.
- Σημείο B349. Το σημείο αυτό βρίσκεται 100 μ. δυτικά του προηγούμενου σημείου στην απόληξη αποστραγγιστικής τάφρου.
- Σημείο B350. Φθάνουμε σε αυτό το σημείο ακολουθώντας αποστραγγιστική τάφρο. Το σημείο αυτό βρίσκεται σε διασταύρωση τάφρων.
- Σημείο B351. Φθάνουμε σε αυτό το σημείο ακολουθώντας νοητή ευθεία με βόρεια-βορειοδυτική κατεύθυνση ως εκεί που τέμνεται από κεντρική αποστραγγιστική τάφρο που εκβάλει στο μέσο περιήπου της Λίμνης Βουλκαριάς στην περιοχή «Στατύρα».
- Σημείο B352. Φθάνουμε σε αυτό το σημείο ακολουθώντας νοητική ευθεία με βόρεια κατεύθυνση όπου το σημείο τέμνει μικρή τάφρο, νοτίως της θέσης «Αγραπηδόκαμπος».
- Σημείο B353. Φθάνουμε σε αυτό το σημείο ακολουθώντας νοητική ευθεία με βόρεια κατεύθυνση όπου το σημείο τέμνει μικρή τάφρο.
- Σημείο B354. Φθάνουμε σε αυτό το σημείο ακολουθώντας νοητική ευθεία με βόρεια κατεύθυνση όπου το σημείο τέμνει μικρή τάφρο στην βορειοανατολική παραλίμνια περιοχή.
- Σημείο B355. Φθάνουμε σε αυτό το σημείο ακολουθώντας νοητική ευθεία με βορειοδυτική κατεύθυνση. Το σημείο βρίσκεται πάνω σε χαρακτηριστική τάφρο που συλλέγει νερά από την περιοχή «Σταείρα». Το σημείο αυτό βρίσκεται 450 μ. νοτιοανατολικά από τον Δημόσιο Δρόμο Βόνιτσας-Λευκάδας στο σημείο της διασταύρωσης προς «Σταείρα».
- Σημείο B356. Φθάνουμε σε αυτό το σημείο ακολουθώντας νοητή γραμμή σε βορειοδυτική κατεύθυνση. Το σημείο B356 βρίσκεται στο νότιο κράσπεδο του Δημόσιου Δρόμου Βόνιτσα - Λευκάδα, 500 μ. δυτικά από το σημείο της διασταύρωσης προς «Σταείρα».
- Σημείο B357. Το σημείο B357 βρίσκεται στο νότιο κράσπεδο του Δημόσιου Δρόμου Βόνιτσα- Λευκάδα.
- Το όριο της Β Ζώνης ολοκληρώνεται στο σημείο κατάληξης (επαφή) του σημείου B357 με το B324 στο νότιο κράσπεδο του Δημόσιου Δρόμου Βόνιτσα-Λευκάδα.
Ζώνη Α- Περιοχή Προστασίας της Φύσης
Ενότητα: ΖΩΝΗ Α - Λιμνοθάλασσα Μυρτάρι Βόνιτσας
- Σημείο A198. Το σημείο αυτό βρίσκεται πάνω σε παράκτιο ακρωτήριο μόλις βόρεια της βραχύδους απόληξης του λόφου του Κάστρου της Βόνιτσας.
- Σημείο A199. Το όριο ακολουθεί νοητή γραμμή και χωματόδρομο σε νοτιοδυτική κατεύθυνση ως το σημείο B199 που βρίσκεται στο νοτιοδυτικά του Σταθμού επεξεργασίας λυμάτων Βόνιτσας.
- Σημείο A200. Το όριο ακολουθεί χωματόδρομο που βαδίζει από το Σταθμό Επεξεργασίας Λυμάτων Βόνιτσας προς τον Δημόσιο Δρόμο Βόνιτσας- Άκτιου. Το σημείο αυτό είναι στο βόρειο κράσπεδο του Δημόσιου δρόμου δίπλα στην περιοχή των πηγών Βλυχού.
- Σημείο A201. Από το σημείο A200 το όριο ακολουθεί το βόρειο κράσπεδο του Δημόσιου δρόμου Βόνιτσας- Ακτίου με δυτική κατεύθυνση ως το σημείο A201 που βρίσκεται κοντά στην δυτική απόληξη της Λιμνοθάλασσας. Από το σημείο A201 το όριο ακολουθεί το όριο της απόληξης
- Σημείο A202. Από το σημείο A201 το όριο ακολουθεί το όριο της απόληξης του ασβεστολιθικού λόφου με τα παρόχθια έλη της Λιμνοθάλασσας ως το σημείο A202. Το σημείο A202 βρίσκεται σε ακρωτήριο στην βόρεια όχθη της Λιμνοθάλασσας.
- Σημείο A203. Από το σημείο A202 το όριο ακολουθεί την απόληξη της βόρειας όχθης της λιμνοθάλασσας ως το σημείο A203. Το σημείο αυτό βρίσκεται σε μυχό κοντά στην όχθη της βόρειας πλευράς της λιμνοθάλασσας.
- Σημείο A204. Από το σημείο A203 το όριο με κατεύθυνση Νότια ακολουθεί την απόληξη της βόρειας όχθης της λιμνοθάλασσας ως το σημείο A204. Το σημείο αυτό βρίσκεται κοντά στην όχθη στην βόρεια πλευρά της λιμνοθάλασσας.
- Σημείο A205. Από το σημείο A204 το όριο με κατεύθυνση Ανατολική ακολουθεί τη γραμμή επαφής του ασβεστολιθικού λόφου με την παρόχθια έκταση στο βόρειο και βορειοανατολικό τμήμα της λιμνοθάλασσας ως το σημείο A205. Το σημείο αυτό βρίσκεται κοντά στην όχθη στην βόρεια πλευρά της λιμνοθάλασσας.
- Σημείο A206. Από το σημείο A205 το όριο με κατεύθυνση Νότια Ανατολική ακολουθεί τη γραμμή επαφής του ασβεστολιθικού λόφου με την παρόχθια έκταση στο βόρειο και βορειοανατολικό τμήμα της λιμνοθάλασσας ως το σημείο A206. Το όριο κλίνει περνώντας το διάυλο επικοινωνίας μεταξύ Αμβρακικού και Λιμνοθάλασσας Μυρτάρι Βόνιτσας.
- Σημείο B386. Από το σημείο A206 το όριο με κατεύθυνση Ανατολική ακολουθεί τη γραμμή επαφής του ασβεστολιθικού λόφου με την παρόχθια έκταση στο βόρειο και βορειοανατολικό τμήμα της λιμνοθάλασσας ως το σημείο B386. Το όριο κλίνει περνώντας το διάυλο

επικοινωνίας μεταξύ Αμβρακικού και Λιμνοθάλασσας Μυρτάρι Βόνιτσας ως το σημείο Α198.

Ζώνη Β- Περιοχή Ειδικών Ρυθμίσεων

Ενότητα: ΖΩΝΗ Β - Λιμνοθάλασσα Μυρτάρι Βόνιτσας

- Σημείο Β358. Το σημείο αυτό βρίσκεται σε παράκτια θέση στην άκρη της ορθοπλαγιάς μόλις βόρεια της βραχώδους απόληξης του λόφου του Κάστρου της Βόνιτσας.

- Σημείο Β'359. Από το σημείο Β358 το όριο με κατεύθυνση Νότια ακολουθεί την πρώτη ισούψή (κάτω γραμμή) επαφής του ασβεστολιθικού λόφου Κάστρου της Βόνιτσας ως το σημείο Β'359. Το σημείο αυτό βρίσκεται σε επαφή με το ασβεστολιθικό λόφου του Κάστρου της Βόνιτσας.

- Σημείο Β'359'. Από το σημείο Β'359, το όριο σε ευθεία και προς τα Δυτικά ακολουθεί παράλληλα προς την ΒΔ πλευρά του γηπέδου και σε απόσταση 100 μ από αυτό. Το σημείο Β'359' βρίσκεται στη ΒΔ γωνία του γηπέδου.

- Σημείο Β'360. Από το σημείο Β'359', το όριο σε ευθεία και προς τα Νότια, ακολουθεί παράλληλα προς την Δυτική πλευρά του γηπέδου και σε απόσταση 100 μ από αυτό. Το σημείο Β'360 βρίσκεται στα κράσπεδα των καλλιεργήσιμων ιδιόκτητων εκτάσεων.

- Σημείο Β'361. Από το σημείο Β'360, το όριο σε ευθεία και προς τα Δυτικά, ακολουθεί παράλληλα προς στα κράσπεδα των καλλιεργήσιμων ιδιόκτητων εκτάσεων. Το σημείο Β'361 βρίσκεται στα κράσπεδα των καλλιεργήσιμων ιδιόκτητων εκτάσεων.

- Σημείο Β'362. Από το σημείο Β'361, το όριο σε ευθεία και προς τα Δυτικά, ακολουθεί παράλληλα προς στα κράσπεδα των καλλιεργήσιμων ιδιόκτητων εκτάσεων. Το σημείο Β'362 βρίσκεται, στη ΒΔ γωνία, των κράσπεδων των καλλιεργήσιμων ιδιόκτητων εκτάσεων.

- Σημείο Β'363. Από το σημείο Β'362, το όριο σε ευθεία και προς τα Νότια, ακολουθεί παράλληλα προς στα κράσπεδα των καλλιεργήσιμων ιδιόκτητων εκτάσεων. Το σημείο Β'363 βρίσκεται στο βόρειο κράσπεδο του δημόσιου δρόμου που οδηγεί από την πόλη της Βόνιτσας προς την Λιμνοθάλασσα Μυρτάρι.

- Σημείο Β'364. Το σημείο βρίσκεται στην βόρεια πλευρά του Δρόμου Βόνιτσας - Ακτίου δίπλα στις Πηγές Βλυχού.

- Βόρειοι Πρόποδες Λόφου Αχείμαστος. Οι συντεταγμένες στα ακόλουθα σημεία οριοθετούν την Ζώνη Β. Σε αυτή την περιοχή το όριο ακολουθεί την ισούψή των 20 μέτρων.

B365	228909,29	4311424,15
B366	228820,24	4311511,64
B367	228292,16	4311816,30
B368	227950,11	4311846,31
B369	227789,41	4311877,13

- Σημείο Β370. Το σημείο βρίσκεται σε μικρή βραχώδη έξαρση στα 25 μ. υψόμετρο περίπου, 100 μ. νότια

του δημόσιου δρόμου Βόνιτσας - Ακταίου, στον λόφο Αχείμαστο.

- Σημείο Β371. Φθάνουμε στο σημείο αυτό ακολουθώντας βόρεια κατεύθυνση από το προηγούμενο ώσπου να συναντηθεί ο Δημόσιος Δρόμος Βόνιτσας - Ακταίου, στο σημείο της έντονης στροφής του στη νοτιοδυτική περιοχή της λιμνοθάλασσας. Το σημείο Β371 βρίσκεται στο νότιο κράσπεδο του δρόμου.

- Σημείο Β372. Το σημείο βρίσκεται στην διασταύρωση του δημόσιου δρόμου Βόνιτσα-Ακταίου στα νοτιοδυτικά της Λιμνοθάλασσας Μυρτάρι Βόνιτσας.

- Σημείο Β373. Το όριο βαδίζει στην ανατολική μεριά του δρόμου σε βόρεια κατεύθυνση μόλις πριν την διασταύρωση του δρόμου με μικρό χωματόδρομο που βαδίζει δυτικά.

- Σημείου Β374. Το όριο ακολουθεί των δημόσιο δρόμο που βαδίζει βόρεια προς το Ακρωτήριο Παναγία. Το σημείο Β374 βρίσκεται στο σημείο που ο δρόμος διασχίζει ένα μικρό ύψωμα στα βορειοδυτικά της Λιμνοθάλασσας, ανατολικά του σημείου υψώνεται ο λόφος με υψόμετρο 24, 60.

- Σημείο Β375. Το σημείο αυτό βρίσκεται στο λόφο με υψόμετρο 24,60 που βρίσκεται 50 μ. ανατολικά από το σημείου Β374.

- Σημείο Β376. Φθάνουμε σε αυτό το σημείο βαδίζοντας βόρεια από το προηγούμενο σημείο. Το σημείο αυτό βρίσκεται στην βορειοδυτική πλευρά μικρού έλους.

- Σημείο Β377. Ακολουθούμε τη νοητή ευθεία με βορειοανατολική κατεύθυνση ως το σημείο όπου υψώνεται λόφος σε υψόμετρο 21, 10 μ.

- Σημείο Β378. Το όριο ακολουθεί τη λοφογραμμή με ανατολική κατεύθυνση ως το σημείο Β378.

- Σημείο Β379. Το σημείο αυτό βρίσκεται στη βόρεια έκθεση μικρού λόφου με υψόμετρο 29,90 μ.

- Σημείο Β380. Το όριο ακολουθεί νοητή γραμμή με ανατολική κατεύθυνση σε αυχένα μικρών λόφων μόλις βόρεια από τους δίδυμους λόφους με υψόμετρο 28, 00 και 27,70.

- Σημείο Β381. Το σημείο βρίσκεται στην κορυφή χαρακτηριστικού λόφου μόλις βόρεια της κεντρικής περιοχής της Λιμνοθάλασσας Μυρτάρι.

- Σημεία Β382, Β383, Β384. Το όριο ακολουθεί την κορυφογραμμή αμέσως βόρεια και βορειοανατολικά από τις όχθες της Λιμνοθάλασσας.

- Σημείο Β385. Το σημείο βρίσκεται ακριβώς πάνω στην ακτογραμμή στο βόριο μέρος του ακρωτηρίου.

- Σημείο Β386. Από το σημείο Β385, το όριο σε ευθεία και προς τα Νότια, περνά κάθετα και καταλήγει στο άκρο της ΝΑ Μπούκας της Λιμνοθάλασσας Μυρτάρι Βόνιτσας. Το σημείο Β386 βρίσκεται, στη ΝΑ Μπούκα της Λιμνοθάλασσας Μυρτάρι Βόνιτσας.

Ζώνη Β- Περιοχή Ειδικών Ρυθμίσεων

Ενότητα: ΖΩΝΗ Β - Έλος Μπούκας

- Σημείο Β300. Το σημείο αυτό βρίσκεται στο σημείο διασταύρωσης δύο κεντρικών τάφρων στο βόρειο τμήμα της ελώδους περιοχής του Βάλτου Μπούκας, μόλις νότια του παραθεριστικού οικισμού Μπούκας.

- Σημείο B301. Φθάνουμε στο σημείο αυτό ακολουθώντας μια νοητή γραμμή που βαδίζει σε νοτιοανατολική κατεύθυνση ώσπου συναντά κύριο αγροτικό δρόμο όπου βρίσκεται και το σημείο B301.

- Σημείο B302. Ακολουθώντας τον αγροτικό δρόμο σε νότια κατεύθυνση φθάνουμε στο σημείο B302.

- Σημείο B303. Φθάνουμε στο σημείο αυτό ακολουθώντας νοητή γραμμή σε νοτιοανατολική κατεύθυνση ως την δεξιά όχθη του μικρού ποταμού.

- Σημείο B304. Φθάνουμε στο σημείο αυτό προχωρώντας ανάντη του ρέματος του μικρού ποταμού και στο σημείο που ο ποταμός βρίσκεται ακριβώς σε επαφή με τον ασβεστολιθικό λόφο Τάπια, το όριο περνάει στην αριστερή όχθη του, όπου βρίσκεται το σημείο B304.

- Σημείο B305. Ακολουθούμε την απόληξη του Λόφου Τάπια στο σημείο επαφής του με την αλλουβιακή πεδιάδα ως το σημείο B305 που βρίσκεται νότια της εκβολής του μικρού ποταμού της Μπούκας.

- Το δυτικό όριο της περιοχή καθορίζεται από τη γραμμή της ακτογραμμής.

Ζώνη Α- Περιοχή Προστασίας της Φύσης

Ενότητα: ΖΩΝΗ Α - Λιμνοθάλασσα Κατάφουρκο

- Σημείο A150. Το σημείο αυτό βρίσκεται μόλις βόρεια του μικρού λιμανιού πάνω στην ακτογραμμή στα νοτιοδυτικά της Λιμνοθάλασσα Κατάφουρκο.

- Σημείο A151. Φθάνουμε σε αυτό το σημείο ακολουθώντας νοητή γραμμή με κατεύθυνση ανατολική ώσπου να συναντήσουμε την τεχνητή διώρυγα που εκτείνεται από τον ποταμό Κατσούλι. Το σημείο βρίσκεται εκεί που η διώρυγα κάμπτεται βόρεια προς τους βάλτους της Λιμνοθάλασσας Κατάφουρκο.

- Σημείο A152. Φθάνουμε σε αυτό το σημείο ακολουθώντας την δυτική όχθη της διώρυγας του ποταμού Κατσούλι. Το σημείο A152 βρίσκεται 420 μ. από το σημείο A151.

- Σημείο A153. Το όριο περνά την τάφρο του ποταμού Κατσούλι και στρέφεται βόρεια ακολουθώντας κράσπεδα μικρών χωραφιών. Το σημείο A153 βρίσκεται σε χαρακτηριστική γωνία 80 μ. ανατολικά της Τάφρου του ποταμού Κατσούλι.

- Σημείο A154. Φθάνουμε στο σημείο αυτό ακολουθώντας κράσπεδα χωραφιών.

- Σημείο A155. Ακολουθώντας αρχικά κράσπεδα χωραφιών και μετά παλαιό χωματόδρομο φθάνουμε στο σημείο A155 που βρίσκεται σε διασταύρωση.

- Σημείο A156. Το όριο ακολουθεί το δυτικό κράσπεδο της Εθνικής Οδού Αμφιλοχίας - Άρτας ως το σημείο A156.

- Σημείο A157. Το όριο ακολουθεί το δυτικό κράσπεδο της Εθνικής Οδού Αμφιλοχίας - Άρτας ως το σημείο A157 που βρίσκεται σε χαρακτηριστική στροφή της Εθνικής Οδού στο βορειότερο άκρο της παράκτιας πεδιάδας βόρεια από το Κατάφουρκο.

- Σημείο A158. Το όριο ακολουθεί τη γραμμή επαφής του μικρού λόφου με την αλουβιακή πεδιάδα ως το σημείο A158 που βρίσκεται στο νότιο άκρο της βραχώδους έξαρσης.

- Σημείο A159. Το όριο ακολουθεί τη γραμμή επαφής του μικρού λόφου με την παραλιακή Ζώνη στο βορειοδυτικό σημείο της λιμνοθάλασσας ως το σημείο A158 που βρίσκεται πάνω στην ακτογραμμή στο βορειότερο άκρο της παραλίας και σε σημείο που η ακτή συναντά τη βραχώδη ορθοπλαγιά.

- Το δυτικό όριο της Ζώνης Α οριοθετείται από την ακτογραμμή της παραλίας και λουρονησίδας της Λιμνοθάλασσας Κατάφουρκο μεταξύ των σημείων A159 και A50.

Ζώνη Β- Περιοχή Ειδικών Ρυθμίσεων

Ενότητα: ΖΩΝΗ Β - Λιμνοθάλασσα Κατάφουρκο

- Οι συντεταγμένες στα ακόλουθα σημεία οριοθετούν την Ζώνη Β.

B'101	252128,20	4315071,68
B'102	252828,41	4315614,16
B'103	252253,67	4315880,61

- Σημείο B285. Φθάνουμε στο σημείο αυτό ακολουθώντας αναχώματα μόλις νότια των όχθων του ποταμού Κατσούλι σε ανατολική κατεύθυνση ώσπου να συναντήσουμε αγροτικό δρόμο, όπου και βρίσκεται το σημείο B285 πλησίον της θέσης Αγ. Ανάργυροι.

- Σημείο B286. Φθάνουμε στο σημείο αυτό ακολουθώντας τα κράσπεδα χωραφιών οδεύοντας σε ανατολική κατεύθυνση και διατηρώντας μια απόσταση 100 έως 200 μ. από τη νότια όχθη του ποταμού Κατσούλι. Το Σημείο B286 βρίσκεται στη νότια όχθη του ποταμού Κατσούλι 500 μ. ανάντη της τεχνητής διακλάδωσης του ποταμού.

- Σημείο B287. Το σημείο βρίσκεται στην νότια όχθη του ποταμού Κατσούλι 300 μ. ανάντη της θέσης B286.

- Σημείο B288. Το σημείο βρίσκεται στην βόρεια όχθη του ποταμού Κατσούλι ανάντη του σημείο B287.

- Σημείο B289. Φθάνουμε σε αυτό το σημείο βαδίζοντας στην βόρεια όχθη του ποταμού Κατσούλι.

- Σημείο B290. Φθάνουμε σε αυτό το σημείο βαδίζοντας πάνω στη βόρεια όχθη του ποταμού Κατσούλι. Το σημείο βρίσκεται στη δυτική όχθη της έναρξης της τεχνητής τάφρου του ποταμού.

- Σημείο B291. Φθάνουμε σε αυτό το σημείο ακολουθώντας τα κράσπεδα χωραφιών σε βόρεια κατεύθυνση από την τάφρο εκτροπής του ποταμού Κατσούλι.

- Σημείο B292. Το όριο ακολουθεί τα κράσπεδα χωραφιών με ανατολική κατεύθυνση. Το σημείο B292 βρίσκεται 250μ. νότια της νότιας περιμετρικής τάφρου της λιμνοθάλασσας.

- Σημείο B293. Φθάνουμε στο σημείο αυτό ακολουθώντας τη βόρεια κατεύθυνση. Το σημείο βρίσκεται δίπλα στη νότια τάφρο που ορίζει την υδροτοπική έκταση νότια της λιμνοθάλασσας. Το σημείο αυτό εφάπτεται με το σημείο A155 και από εδώ η Ζώνη Β εφάπτεται με την Ζώνη Α ορίζοντας το ανατολικό όριο της προστατευόμενης περιοχής.

- Σημείο B294. Φθάνουμε σε αυτό το σημείο ακολουθώντας το δυτικό κράσπεδο της Εθνικής Οδού Αμφιλοχίας - Άρτας.

- Σημείο B295. Φθάνουμε σε αυτό το σημείο ακολουθώντας το δυτικό κράσπεδο της Εθνικής Οδού Αμφιλοχίας- Άρτας, το σημείο εφάπτεται το σημείο A157 ολοκληρώνοντας την κοινή διαδρομή των ορίων των δύο ζωνών.

- Σημείο B296. Το σημείο ανηφορίζει προς την λοφογραμμή πρώτα σε δυτική κατεύθυνση και μετά προς βόρεια κατεύθυνση και συναντά την κορθογραμμή. Το σημείο B296 βρίσκεται στην κορυφή του λόφου.

- Σημείο B297. Φθάνουμε σε αυτό το σημείο ακολουθώντας την κορθογραμμή του λόφου σε βόρεια κατεύθυνση.

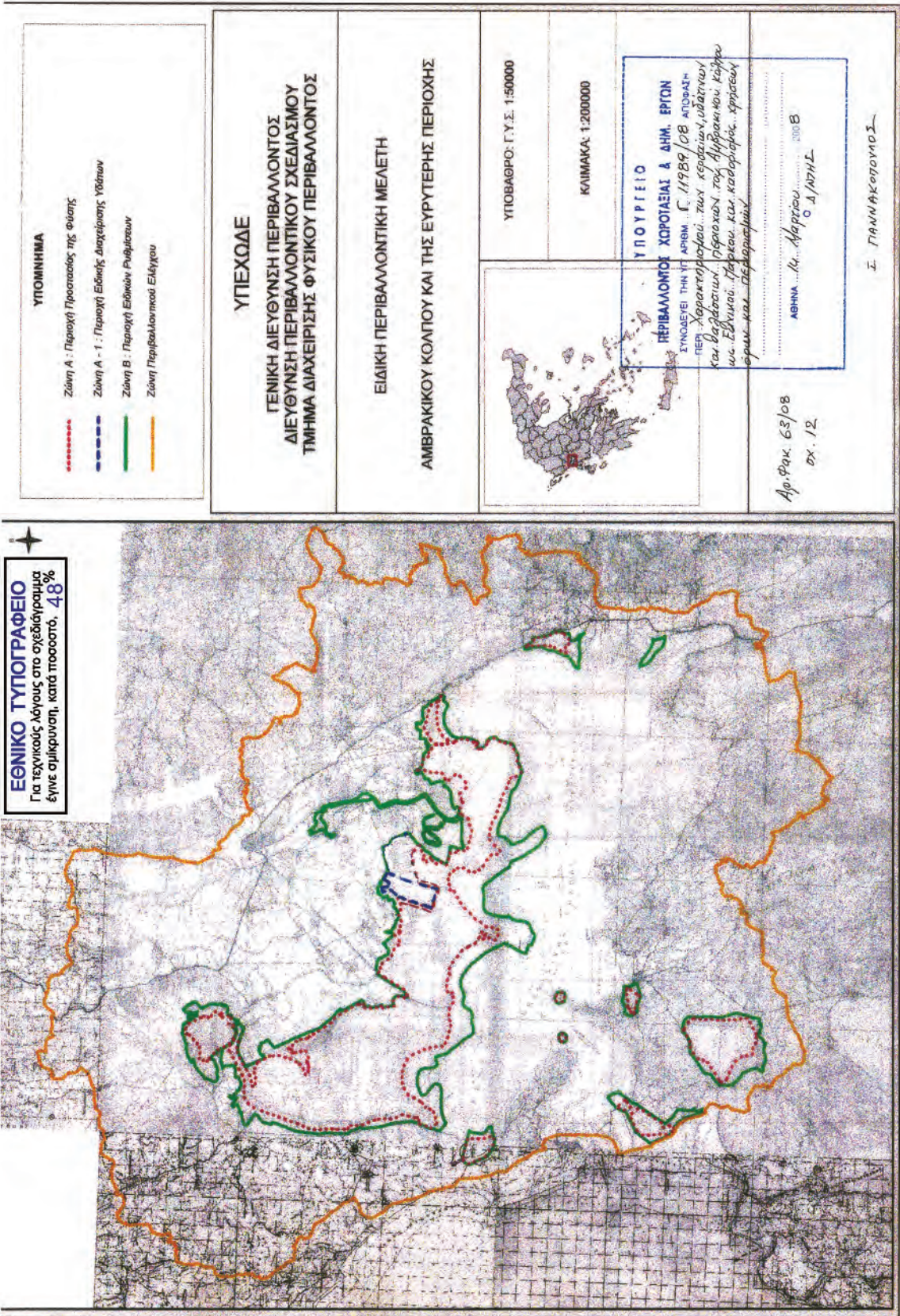
- Σημείο B298. Φθάνουμε σε αυτό το σημείο βαδίζοντας σε βόρεια κατεύθυνση περίπου 50 μ. απόσταση και παράλληλα της Εθνικής Οδού Αμφιλοχίας - Άρτας. Το

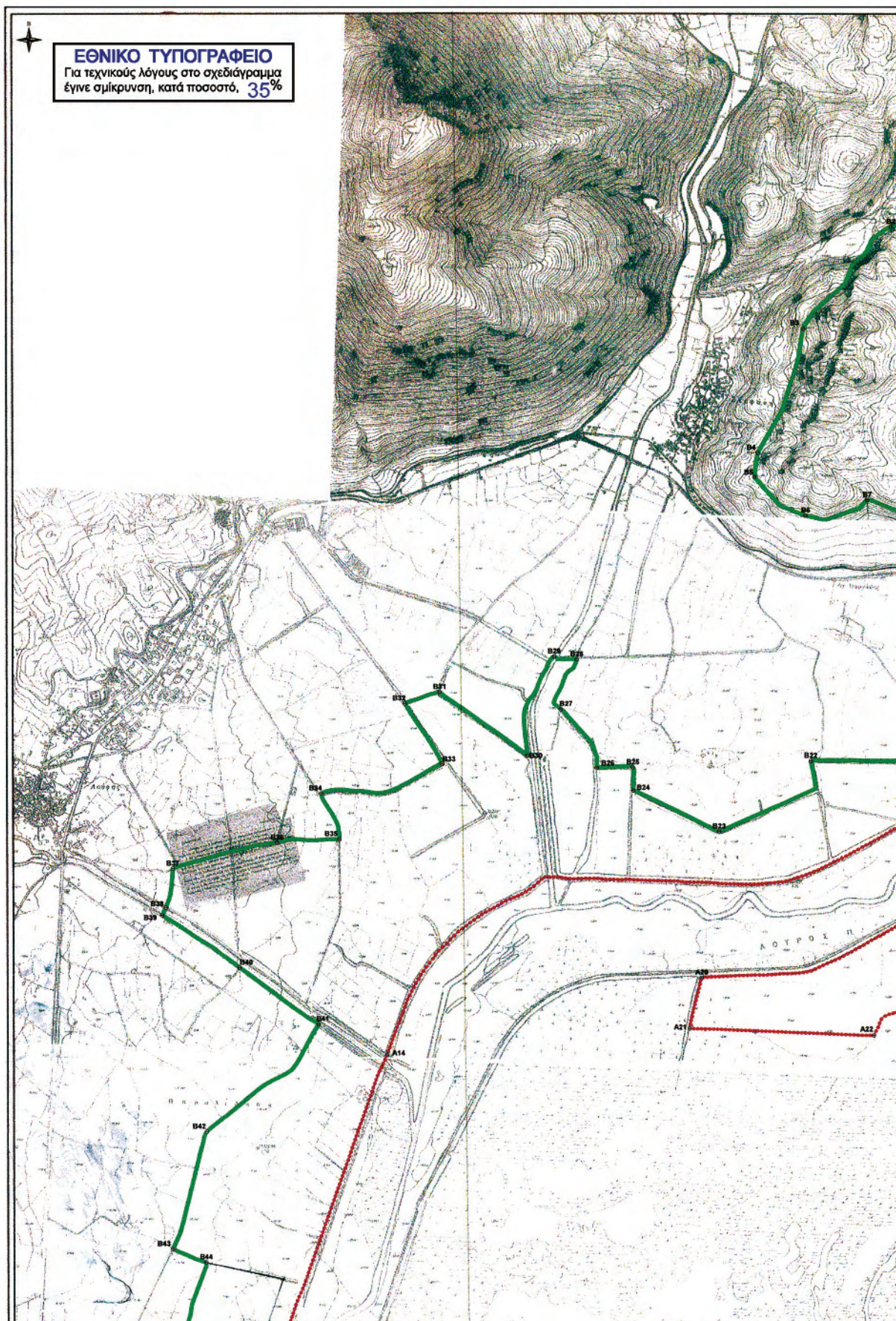
όριο κατηφορίζει απότομα συναντώντας το βόριο άκρο της παραλίας όπου εφάπτεται με τον σημείο A159.

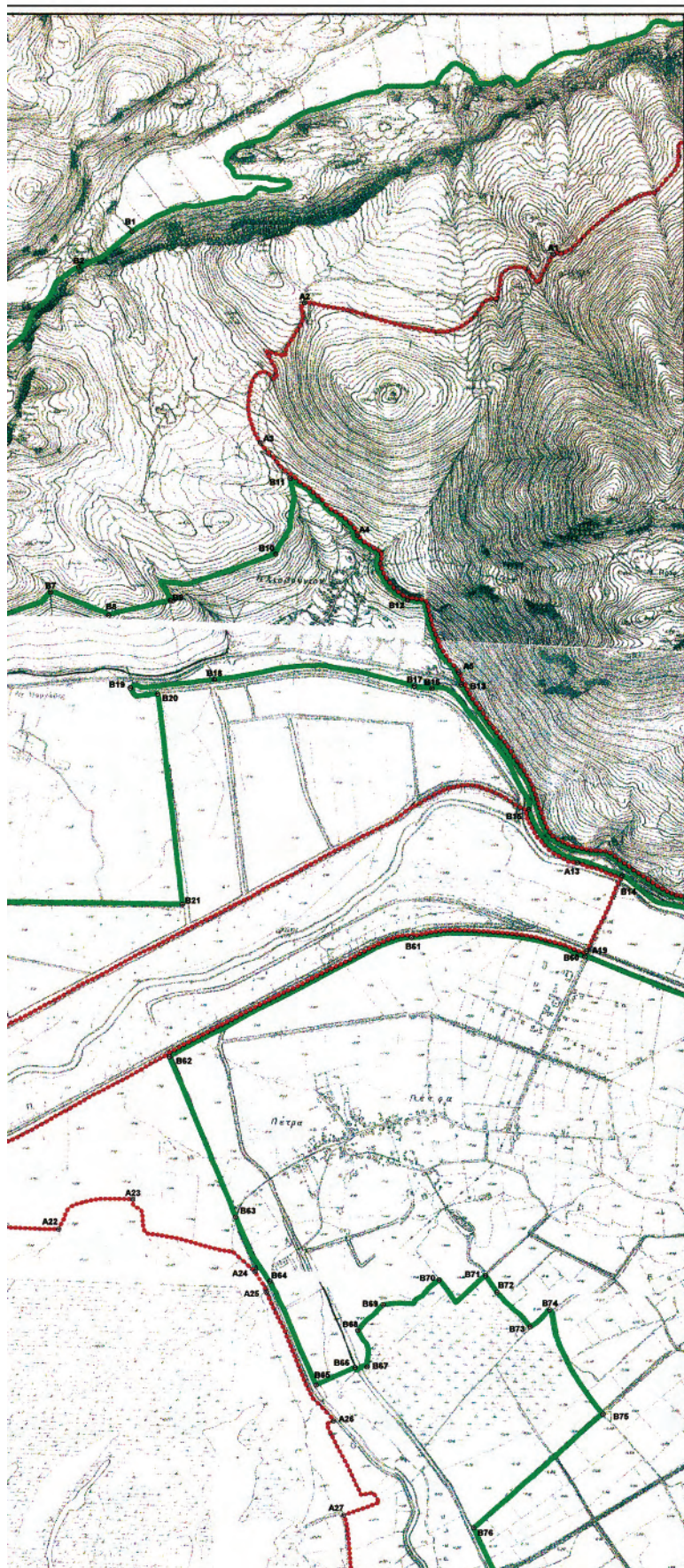
- Το όριο της Ζώνης Β ολοκληρώνεται βαδίζοντας δυτικά στην θαλάσσια έκταση και ακολουθώντας την ισοβαθή καμπύλη των 6 μ. σε νότια κατεύθυνση ως την εκβολή του ποταμού Κατσούλι (θέση Αράπης) όπου το όριο στρέφεται απότομα προς την παραλία στο σημείο B284.

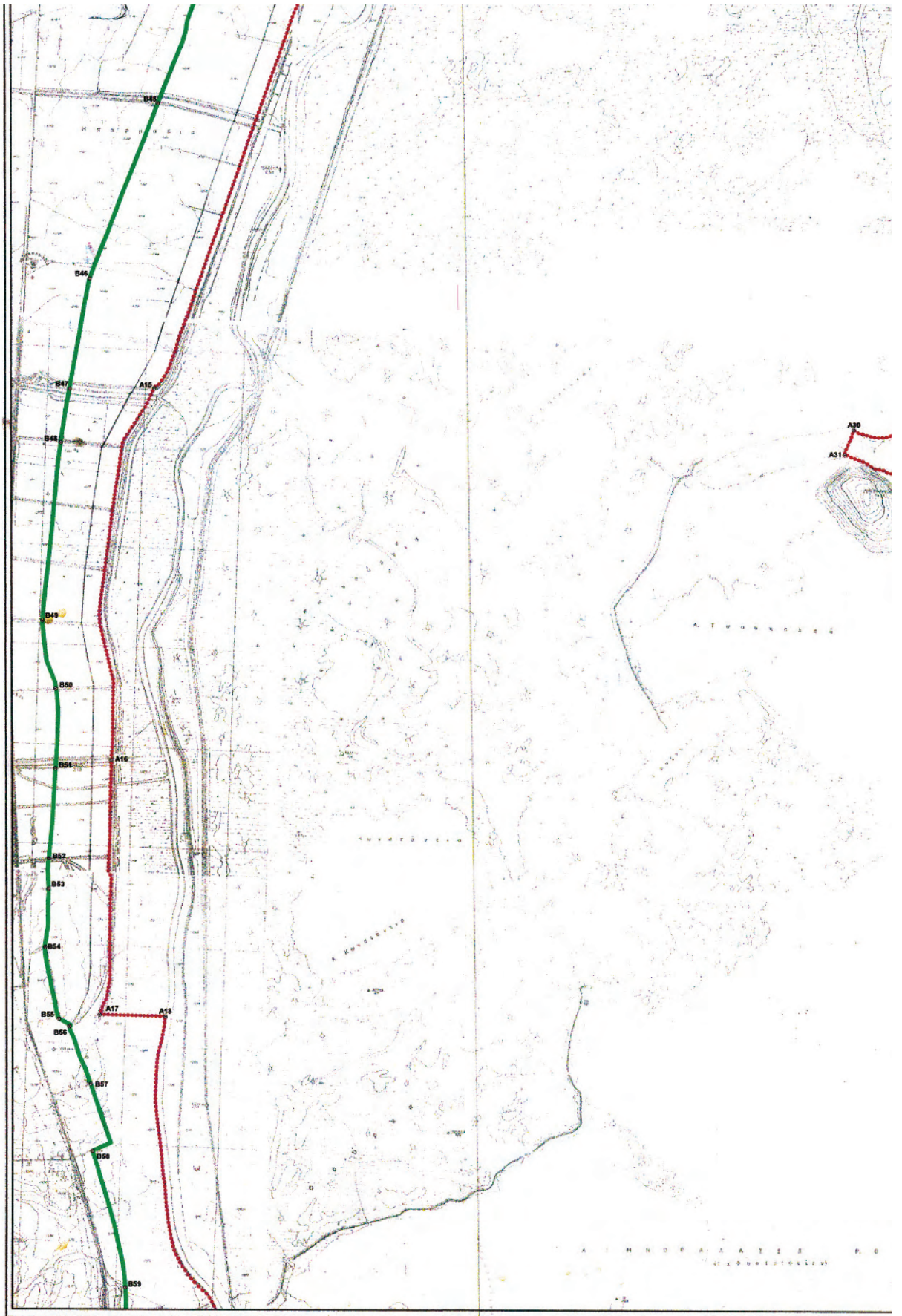
γ. Ζώνη Γ - Περιοχή Περιβαλλοντικού Ελέγχου

Ως Ζώνη Γ' θεωρείται μεγάλο τμήμα της ευρύτερης λεκάνης απορροής της πιο πάνω περιγραφείσας περιοχής μελέτης (Ζώνες Α, Α-1, και Β) και ακολουθεί οριοθέτηση που αναφέρεται στο Παράρτημα. Τα όρια της Ζώνης Γ' φαίνονται σε χάρτη κλίμακας 1:200.000. Από τα όρια των ζωνών εξαιρούνται τα όρια των υφιστάμενων οικισμών.











ΥΠΟΜΗΝΗΜΑ

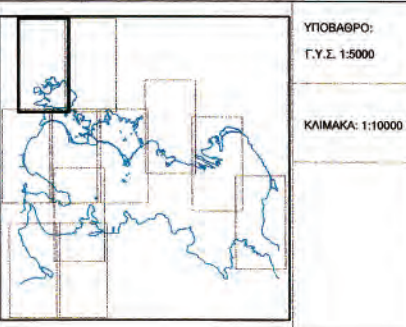
----- Ζώνη Α : Περιοχή Προστασίας της Φύσης
 ----- Ζώνη Β : Περιοχή Εθνικών Ρυθμίσεων

ΣΥΝΤΕΤΑΓΜΕΝΕΣ ΣΗΜΕΙΩΣΕΙΣ ΚΑΤΑ ΕΓΣΑ *B'
 ΚΕΝΤΡΟ ΦΥΛΑΓΟΥ ΧΑΪΤΗ 1:100000 ΑΡΤΑ

A/A	X	Y	A/A	X	Y
B59	219652.61	4330512.96	A31	223335.96	4334745.95
B58	219482.72	4331207.84	A32	223936.79	4334543.00
B57	219475.02	4331546.96	A33	223971.14	4334653.35
B56	219366.02	4331840.97	A34	224004.36	4334618.30
B55	219313.95	4331880.11	A41	225056.88	4335087.72
B53	219262.41	4332540.11	A36	224256.63	4334775.03
A17	219322.37	4331800.36	A35	224170.59	4334660.85
A18	219858.06	4331890.59	A37	224431.26	4334877.18
B54	219244.22	4332243.37	A38	224502.81	4334900.09
B41	220631.22	433887.97	A39	225078.39	4334947.42
B42	220740.43	4339302.74	A40	225080.88	4334977.84
B34	220647.78	4339536.41	B47	219376.73	4335077.49
B33	221265.16	433985.51	B48	219328.59	4334905.28
B35	220740.43	4339302.74	B49	219234.32	4333900.97
B32	221075.92	433989.57	B50	219300.88	4333557.74
B31	221254.39	4340047.56	B52	219263.71	4332863.56
B30	221700.16	4339725.70	A16	219563.10	4333180.52
B29	221636.40	4340231.35	A15	219808.16	4335080.49
B28	221951.26	4340217.15	B51	219286.80	4333149.55
B27	221870.04	4339959.40	B54	224353.91	4333686.47
B26	222051.45	433965.08	B55	224548.89	4337696.36
B25	222233.67	4339669.33	B56	224717.02	4337730.53
B24	222236.29	4339551.67	A26	224624.86	4337500.88
B23	222570.97	4339346.14	A27	224655.75	4337101.81
B22	223137.69	4339703.00	A28	224526.28	4336880.78
B21	223885.18	4339697.32	A29	224475.13	4336650.09
B20	223862.63	4340593.06	A43	224895.90	4335570.70
B19	223768.31	4340818.07	A42	225002.71	4335166.52
B18	224123.76	4340654.91	B67	224788.97	4337733.02
B17	224978.96	4340626.46	B68	224728.17	4337844.69
B16	224862.66	4339558.61	B69	224837.31	4337966.25
B15	223828.46	4339050.57	B42	220068.82	4337823.29
B14	224207.69	4339468.25	B43	219863.65	4337228.32
B13	224338.53	4338850.14	B44	220063.50	4337162.80
A14	220982.16	4338216.90	B45	219828.26	4336529.43
A20	222580.42	4338905.12	B46	219477.84	4335658.29
A21	222518.56	4338346.89	B47	220227.82	4336852.41
A22	224451.28	4338315.12	B39	219832.62	4338918.46
A24	224289.48	4338136.76	B38	219852.43	4338998.36
A49	225598.20	4334876.62	B37	219888.85	4339165.02
A50	225860.01	4334319.13	B36	220420.93	4339296.62
B72	225322.81	4338048.35	B1	223779.16	4342559.89
B73	225463.51	4337901.42	B3	223166.07	4341850.09
B74	225549.18	4337876.08	B4	223171.18	4341853.06
B75	225775.16	4337530.70	B9	223938.30	4340992.98
B76	226220.20	4337048.49	B11	224451.85	4341510.73
B77	225964.41	4336522.96	B12	224650.73	4340892.85
B78	226970.41	4335470.15	A2	224515.31	4342256.51
A44	224876.25	4335788.63	A4	224738.49	4341267.39
A45	225315.76	4336005.20	A3	224524.65	4341663.18
A46	225118.91	4335750.15	B7	223424.61	4341026.43
A47	225332.04	4335767.91	B5	222853.96	4341141.67
A48	225850.25	4335397.90	B6	223114.73	4340846.84
B16	225053.42	4340815.81	B2	223550.11	4342408.11
B15	224655.47	4340101.06	B8	223874.10	4340827.55
A13	225671.83	4339872.54	B10	224389.18	4341189.45
B14	225864.29	4339617.63	B79	223676.13	4338690.62
B60	225702.35	4339476.04	B71	225273.85	4338118.49
B13	225178.37	4340632.71	A19	225107.62	4339496.80
A5	225197.39	4340684.20	A23	223759.84	4338444.02
A1	225578.98	4340465.28			
A30	223382.00	4334874.68			

ΥΠΕΧΩΔΕ
ΓΕΝΙΚΗ ΔΙΕΥΘΥΝΣΗ ΠΕΡΙΒΑΛΛΟΝΤΟΣ
ΔΙΕΥΘΥΝΣΗ ΠΕΡΙΒΑΛΛΟΝΤΙΚΟΥ ΣΧΕΔΙΑΣΜΟΥ
ΤΜΗΜΑ ΔΙΑΧΕΙΡΙΣΗΣ ΦΥΣΙΚΟΥ ΠΕΡΙΒΑΛΛΟΝΤΟΣ

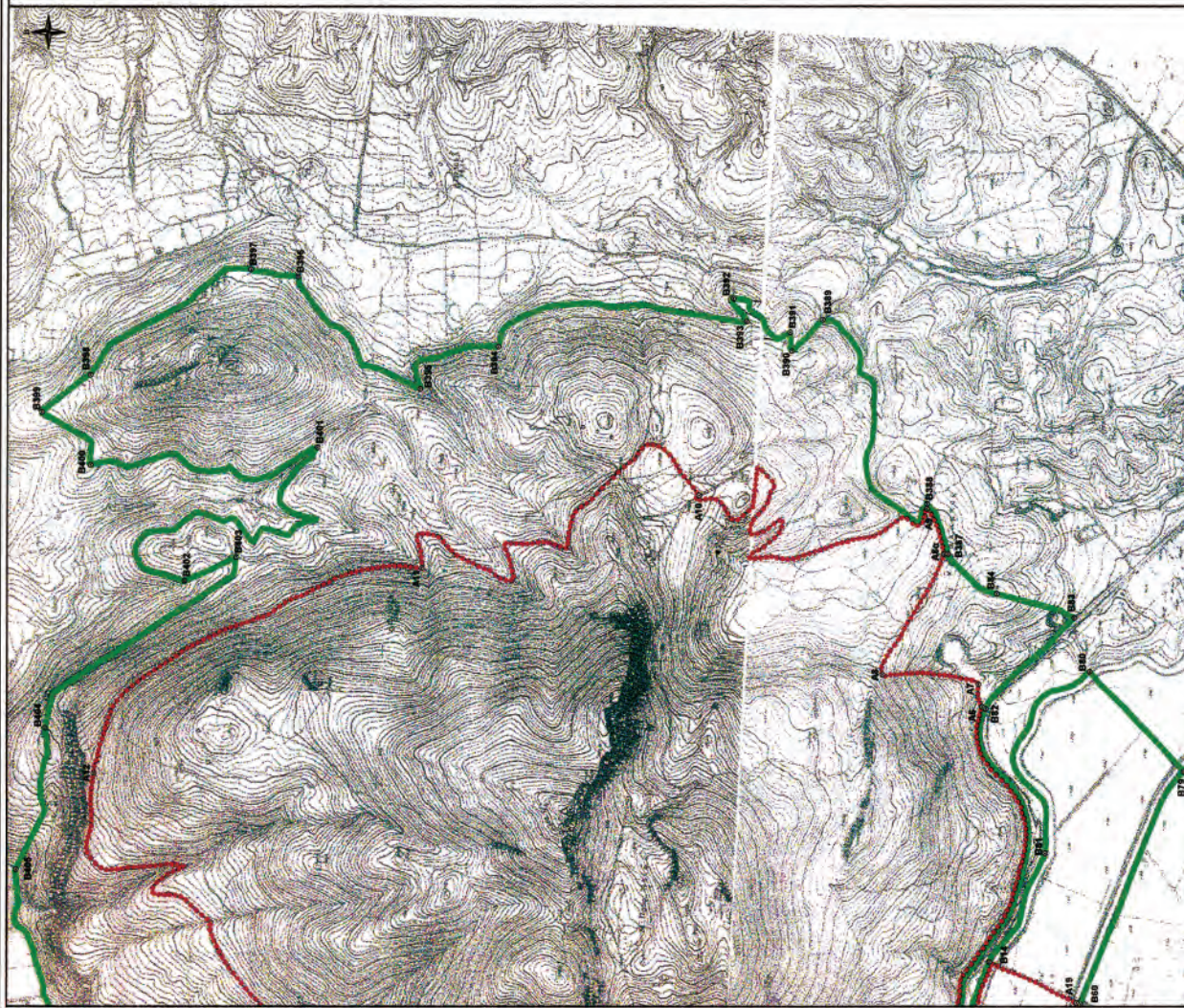
ΕΙΔΙΚΗ ΠΕΡΙΒΑΛΛΟΝΤΙΚΗ ΜΕΛΕΤΗ
ΑΜΒΡΑΚΙΚΟΥ ΚΟΛΠΟΥ ΚΑΙ ΤΗΣ ΕΥΥΡΤΕΡΗΣ ΠΕΡΙΟΧΗΣ

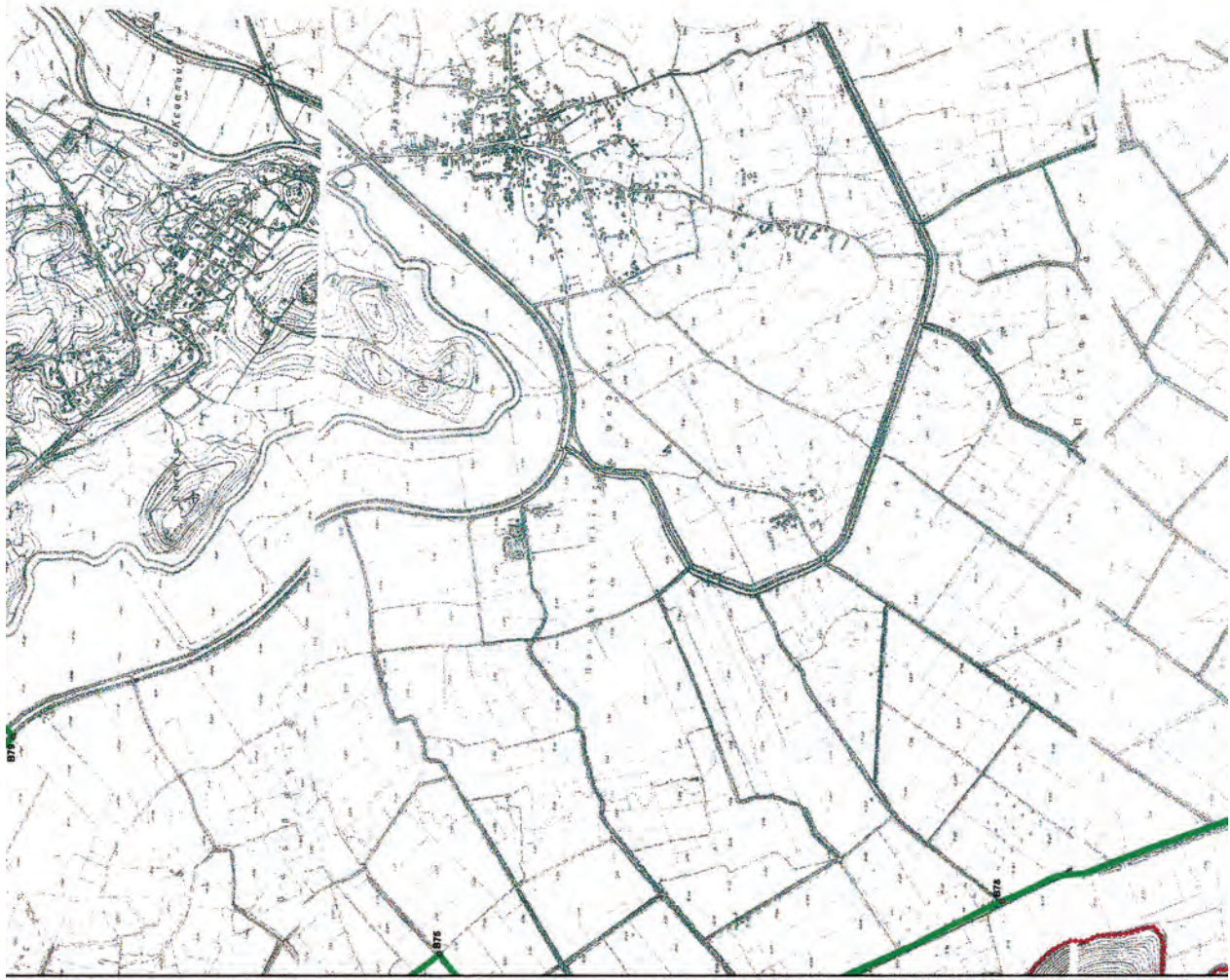


ΥΠΟΥΡΓΕΙΟ
ΠΕΡΙΒΑΛΛΟΝΤΟΣ ΧΩΡΟΤΑΞΙΑΣ & ΔΗΜ. ΕΡΓΩΝ
 ΣΥΝΔΕΙΞΗ ΤΗΝ ΥΠ. ΑΡ. Π. 11952/08 ΚΑΤΕΡΓΑΣΙΑ
 ΠΡΟΣ: Χαρακτηρισμό των χωρικών υδατι-
 νων και θαλασσίων περιοχών του Αμβρα-
 κικού κόλπου ως Εθν. Πάρκου & εθνο-
 ριθμολ. Αρμόσεων, φρον. & προστασίας

ΑΘΗΝΑ 14 Μαρτίου 2008
 ο Δ/ντης
 Ι. Γαλαξοπούλος
 Αρ. Φ. 63/08
 εφ. 11

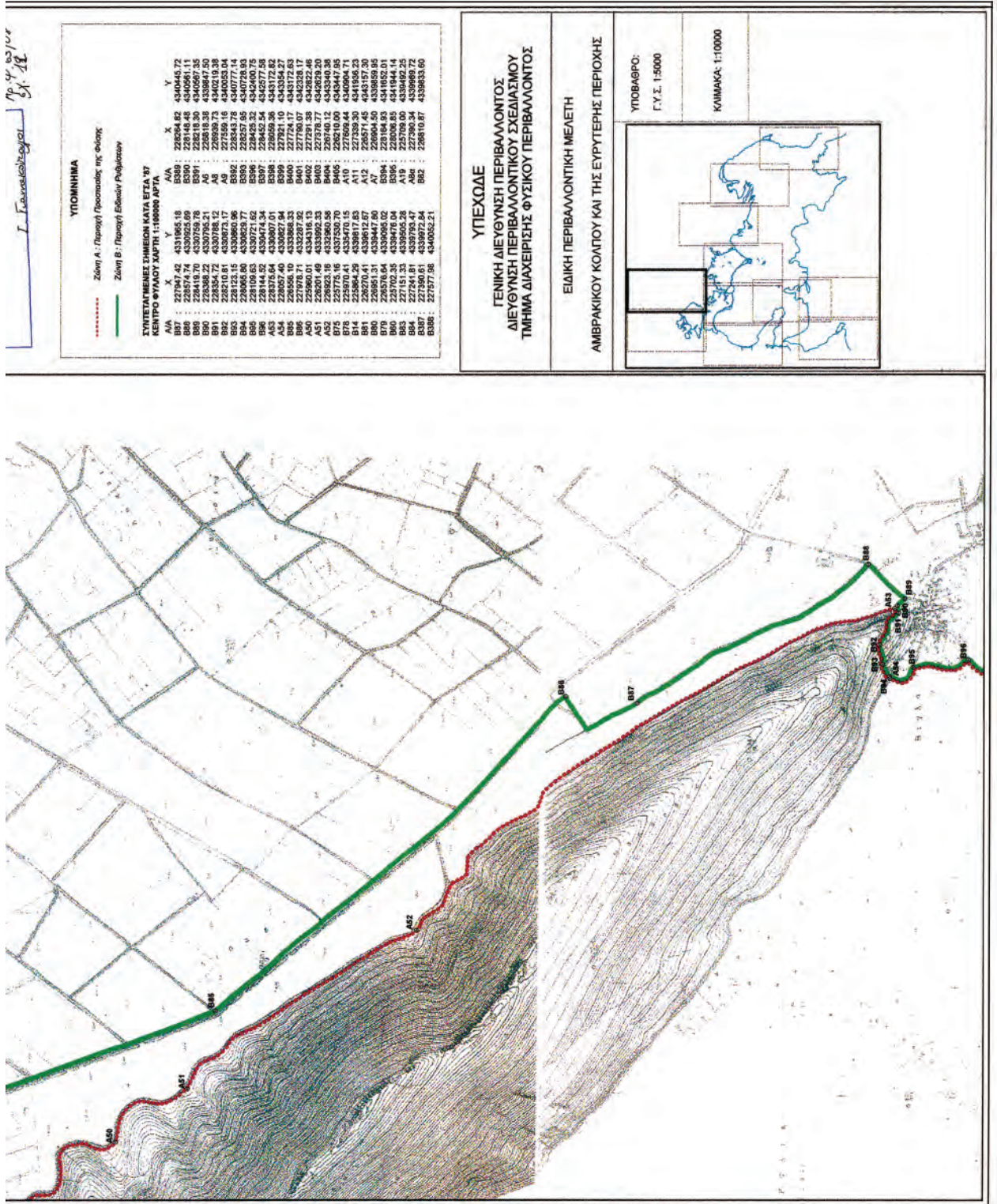
ΕΘΝΙΚΟ ΤΥΠΟΓΡΑΦΕΙΟ
Για τεχνικούς λόγους στο σχεδιάγραμμα
έγινε σμίκρυνση, κατά ποσοστό, **37%**





ΥΠΟΥΡΓΕΙΟ
ΠΕΡΙΒΑΛΛΟΝΤΟΣ ΧΩΡΟΤΑΞΙΑΣ ΚΑΙ ΔΙΑΧΕΙΡΙΣΗΣ
ΣΧΕΔΙΑΣΜΟΥ ΤΗΣ ΒΙΩΣΙΜΗΣ ΑΝΑΓΚΗΣ
ΚΑΙ ΤΗΣ ΕΝΔΙΑΜΕΣΗΣ ΧΡΗΣΗΣ ΤΟΥ ΑΣΤΙΚΟΥ ΧΩΡΟΥ
ΚΑΙ ΤΗΣ ΠΡΟΣΤΑΣΙΑΣ ΤΩΝ ΑΓΡΟΤΙΚΩΝ ΧΩΡΩΝ
ΚΑΙ ΤΩΝ ΠΡΟΣΤΑΣΙΑΣ ΤΩΝ ΚΑΤΑΣΤΡΟΦΩΝ
ΑΘΗΝΑ 14 Μαρτίου 2008
Ι. Γαλαξοπούλου

Αρ. Φ. 8/07
Στ. 18



Γ. Γεωγραφικές Υπηρεσίες
 27.04.2014

ΥΠΟΜΗΝΗΜΑ

Ζώνη Α : Περιοχή Προστασίας της Φύσης
 Ζώνη Β : Περιοχή Ελεύθερης Ρυθμίσεως

ΣΥΝΤΕΛΕΣΤΕΣ ΣΗΜΕΙΩΝ ΚΑΤΑ ΕΓΓΛ 13
 ΚΕΝΤΡΟ ΦΥΛΑΓΟΥ ΛΑΡΤΗ 1:100000 ΑΡΤΑ

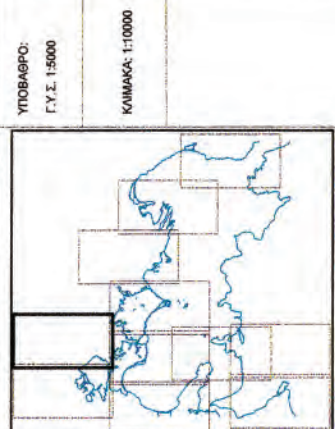
A/A	X	Y	A/A	X	Y
B87	227947,42	4331865,18	B88	228294,82	4340445,72
B86	228139,78	4330752,78	B89	228139,78	4340445,72
B90	228388,22	4330752,21	AS1	228139,78	4340607,35
B91	228354,72	4330786,12	AS7	228618,38	4338647,50
B92	228123,15	4330663,96	B93	228599,73	4340219,38
B94	228465,80	4330629,77	B94	228465,80	4340219,38
B95	228109,63	4330711,62	B95	228557,95	4340778,93
B96	228175,84	4330711,62	B96	228429,32	4342001,75
AS4	228057,40	4330827,94	B97	228557,95	4340778,93
B98	228056,10	4333866,33	B98	228557,95	4340778,93
B99	228056,10	4333866,33	B99	228557,95	4340778,93
AS5	228057,40	4330827,94	B00	227724,17	4343172,63
AS6	228057,40	4330827,94	B01	227724,17	4343172,63
AS1	228051,49	4333992,33	B02	227724,17	4343172,63
AS2	228023,19	4333960,58	B03	227724,17	4343172,63
AS3	228023,19	4333960,58	B04	227724,17	4343172,63
B78	228270,41	4335470,15	B05	227724,17	4343172,63
B14	228084,29	4338617,63	B06	227724,17	4343172,63
B79	228076,84	4339085,02	B07	227724,17	4343172,63
B60	228702,35	4338478,04	B08	227724,17	4343172,63
B63	227151,33	4339565,28	B09	227724,17	4343172,63
B64	227151,33	4339565,28	B10	227724,17	4343172,63
B65	227151,33	4339565,28	B11	227339,30	4341896,23
B66	227151,33	4339565,28	B12	226571,45	4343157,30
B67	227151,33	4339565,28	B13	226571,45	4343157,30
B68	227151,33	4339565,28	B14	226571,45	4343157,30
B69	227151,33	4339565,28	B15	226571,45	4343157,30
B88	227377,98	4340052,21	B16	226571,45	4343157,30
			B17	226571,45	4343157,30
			B18	226571,45	4343157,30
			B19	226571,45	4343157,30
			B20	226571,45	4343157,30
			B21	226571,45	4343157,30
			B22	226571,45	4343157,30
			B23	226571,45	4343157,30
			B24	226571,45	4343157,30
			B25	226571,45	4343157,30
			B26	226571,45	4343157,30
			B27	226571,45	4343157,30
			B28	226571,45	4343157,30
			B29	226571,45	4343157,30
			B30	226571,45	4343157,30
			B31	226571,45	4343157,30
			B32	226571,45	4343157,30
			B33	226571,45	4343157,30
			B34	226571,45	4343157,30
			B35	226571,45	4343157,30
			B36	226571,45	4343157,30
			B37	226571,45	4343157,30
			B38	226571,45	4343157,30
			B39	226571,45	4343157,30
			B40	226571,45	4343157,30
			B41	226571,45	4343157,30
			B42	226571,45	4343157,30
			B43	226571,45	4343157,30
			B44	226571,45	4343157,30
			B45	226571,45	4343157,30
			B46	226571,45	4343157,30
			B47	226571,45	4343157,30
			B48	226571,45	4343157,30
			B49	226571,45	4343157,30
			B50	226571,45	4343157,30
			B51	226571,45	4343157,30
			B52	226571,45	4343157,30
			B53	226571,45	4343157,30
			B54	226571,45	4343157,30
			B55	226571,45	4343157,30
			B56	226571,45	4343157,30
			B57	226571,45	4343157,30
			B58	226571,45	4343157,30
			B59	226571,45	4343157,30
			B60	226571,45	4343157,30
			B61	226571,45	4343157,30
			B62	226571,45	4343157,30
			B63	226571,45	4343157,30
			B64	226571,45	4343157,30
			B65	226571,45	4343157,30
			B66	226571,45	4343157,30
			B67	226571,45	4343157,30
			B68	226571,45	4343157,30
			B69	226571,45	4343157,30
			B70	226571,45	4343157,30
			B71	226571,45	4343157,30
			B72	226571,45	4343157,30
			B73	226571,45	4343157,30
			B74	226571,45	4343157,30
			B75	226571,45	4343157,30
			B76	226571,45	4343157,30
			B77	226571,45	4343157,30
			B78	226571,45	4343157,30
			B79	226571,45	4343157,30
			B80	226571,45	4343157,30
			B81	226571,45	4343157,30
			B82	226571,45	4343157,30
			B83	226571,45	4343157,30
			B84	226571,45	4343157,30
			B85	226571,45	4343157,30
			B86	226571,45	4343157,30
			B87	226571,45	4343157,30
			B88	226571,45	4343157,30
			B89	226571,45	4343157,30
			B90	226571,45	4343157,30
			B91	226571,45	4343157,30
			B92	226571,45	4343157,30
			B93	226571,45	4343157,30
			B94	226571,45	4343157,30
			B95	226571,45	4343157,30
			B96	226571,45	4343157,30
			B97	226571,45	4343157,30
			B98	226571,45	4343157,30
			B99	226571,45	4343157,30
			B00	226571,45	4343157,30

ΥΠΕΧΩΔΕ

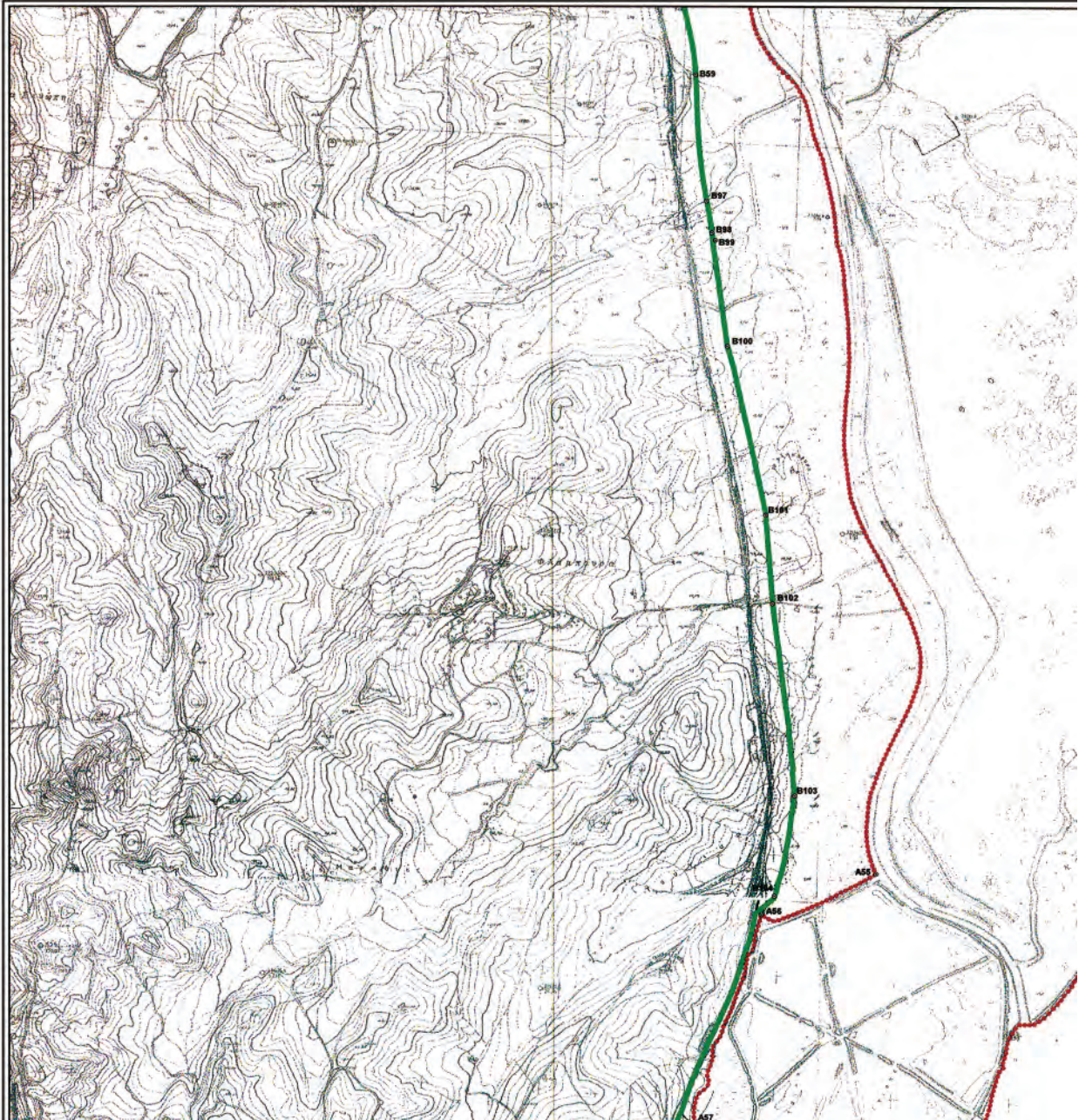
ΓΕΝΙΚΗ ΔΙΕΥΘΥΝΣΗ ΠΕΡΙΒΑΛΛΟΝΤΟΣ
 ΔΙΕΥΘΥΝΣΗ ΠΕΡΙΒΑΛΛΟΝΤΙΚΟΥ ΣΧΕΔΙΑΣΜΟΥ
 ΤΜΗΜΑ ΔΙΑΧΕΙΡΙΣΗΣ ΦΥΣΙΚΟΥ ΠΕΡΙΒΑΛΛΟΝΤΟΣ

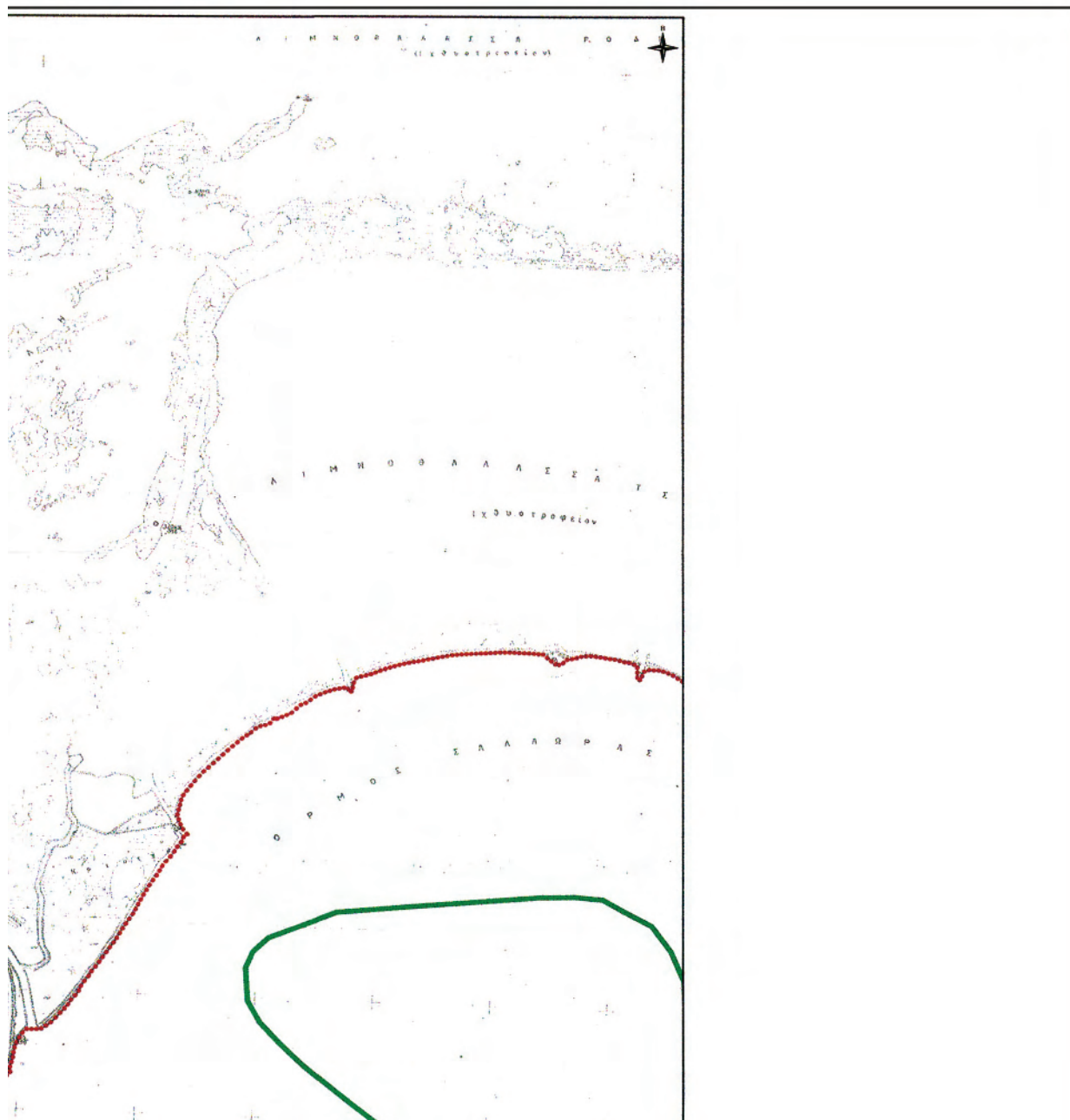
ΕΙΔΙΚΗ ΠΕΡΙΒΑΛΛΟΝΤΙΚΗ ΜΕΛΕΤΗ

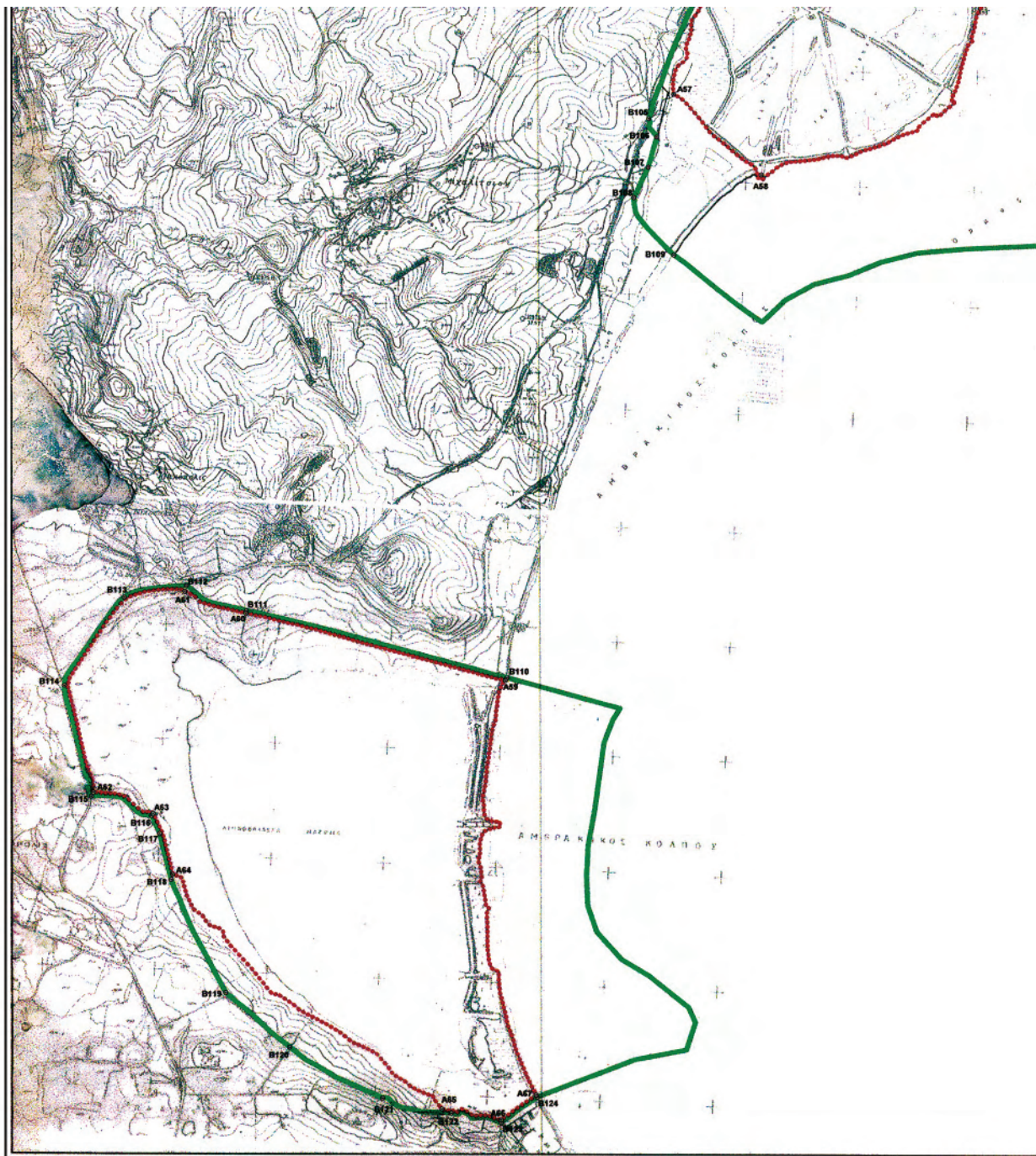
ΑΜΒΡΑΚΙΚΟΥ ΚΟΛΠΟΥ ΚΑΙ ΤΗΣ ΕΥΡΥΤΕΡΗΣ ΠΕΡΙΟΧΗΣ



ΕΘΝΙΚΟ ΤΥΠΟΓΡΑΦΕΙΟ
Για τεχνικούς λόγους στο σχεδιάγραμμα
έγινε σμίκρυνση, κατά ποσοστό, **36%**









ΥΠΟΥΡΓΕΙΟ
 ΠΕΡΙΒΑΛΛΟΝΤΟΣ ΧΩΡΟΤΑΞΙΑΣ & ΔΗΜ. ΕΡΓΩΝ
 ΣΥΝΔΕΣΗ ΤΗΝ ΥΠ' ΑΡΙΘΜ. Γ. 44582/08, ΣΠΟΔΑΣΗ
 ΠΡΟΣ ΔΙΑΧΕΙΡΙΣΗ ΤΩΝ ΧΕΡΜΑΝΩΝ, ΟΡΓΑΝΙΣΜΟΥ
 ΤΩΝ ΣΥΝΔΕΣΕΩΝ ΠΡΟΣΩΠΩΝ ΤΟΥ ΑΜΒΡΑΚΙΚΟΥ ΚΟΛΠΟΥ ΚΑΙ ΕΥΡΥΤΕΡΗΣ ΠΕΡΙΟΧΗΣ ΤΟΥ ΑΜΒΡΑΚΙΚΟΥ ΚΟΛΠΟΥ, ΧΩΡΙΣ ΣΥΝΤΑΓΜΕΝΗΣ
 ΑΘΗΝΑ 24 Μαρτίου 2008
 Ο Δ/ντής
 Γ. Γεωργαντάρας

Αρ. Φ. 63/08
 ΣΥ. 42

ΥΠΟΜΗΝΗΜΑ

----- Ζώνη Α : Περιοχή Προστασίας της Φύσης
 ----- Ζώνη Β : Περιοχή Εθνικών Ρυθμίσεων

**ΣΥΝΤΑΓΜΕΝΕΣ ΣΗΜΕΙΑ ΚΑΤΑ ΕΓΣΑ '87
 ΚΕΝΤΡΟ ΦΥΛΑΓΟΥ ΧΑΡΤΗ 1:100000 ΑΡΤΑ**

AJA	X	Y	AJA	X	Y
B114	216971.80	4323533.65	A65	218628.54	4321689.89
B115	217089.71	4323053.77	A66	218888.82	4321643.55
B116	217352.32	4322968.69	A67	219043.00	4321751.02
B117	217387.66	4322993.44	B109	219648.06	4325408.06
B118	217439.43	4322689.77	B108	219473.80	4325658.12
B119	217677.40	4322196.18	B107	219536.00	4325788.17
B120	217958.77	4321959.51	B106	219574.21	4325920.31
B121	218368.44	4321735.75	B105	219538.71	4326000.00
B122	218669.54	4321673.42	A58	220030.91	4325756.86
B123	218889.09	4321633.34	A57	219648.50	4326107.47
B124	219047.82	4321740.82	A56	219630.57	4326098.48
B110	218914.83	4323568.01	A55	220414.15	4327157.64
B111	217766.98	4323859.55	B104	219886.19	4327082.87
B112	217507.50	4323886.63	B103	220070.27	4327484.31
B113	217235.44	4323917.06	B102	219876.39	4326289.89
A59	218907.54	4323555.06	B101	219950.33	4326865.17
A60	217767.87	4323847.58	B100	219786.50	4326973.06
A61	217500.71	4323942.27	B99	219721.58	4326950.97
A62	217098.27	4323069.77	B98	219736.87	4326818.76
A63	217360.36	4322978.46	B97	219699.05	4326984.29
A64	217446.60	4322711.30	B96	219652.81	4326512.96

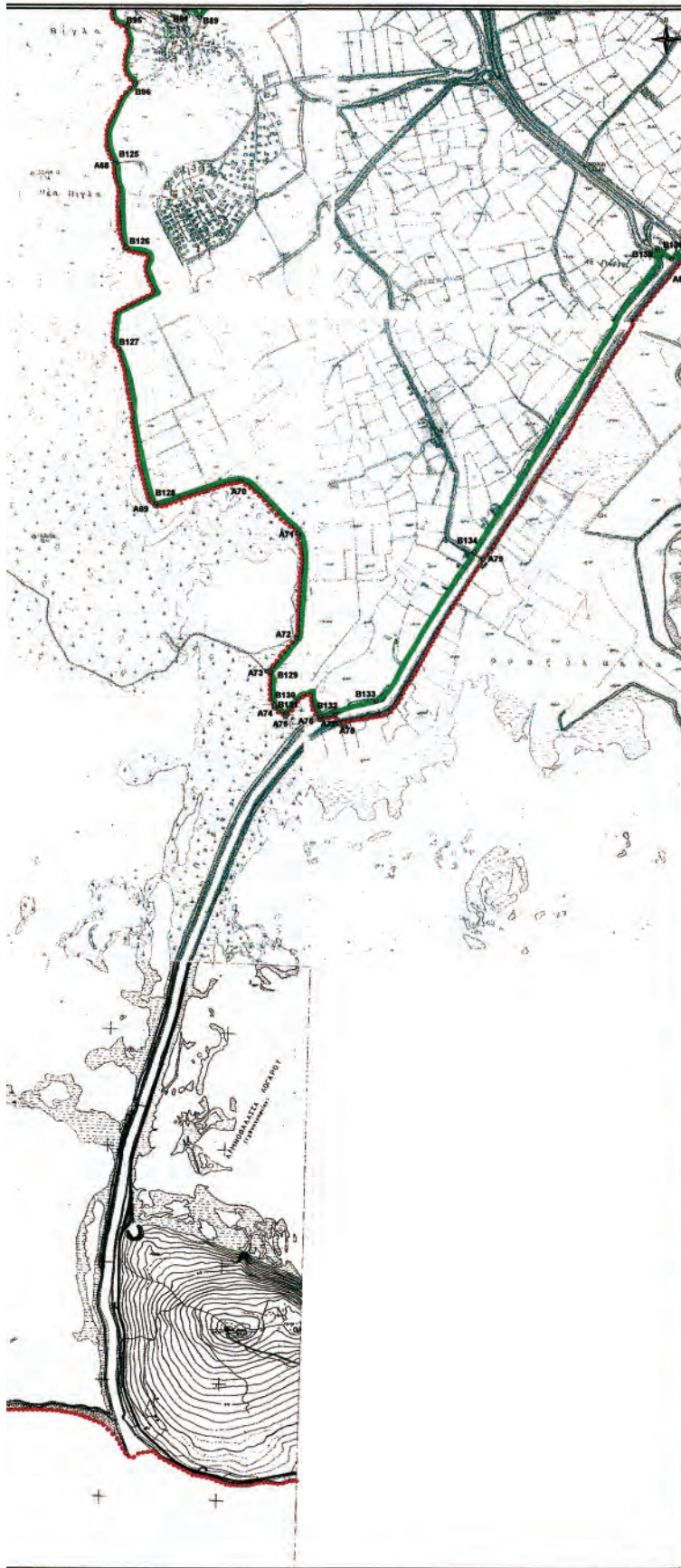
ΥΠΕΧΘΔΕ
 ΓΕΝΙΚΗ ΔΙΕΥΘΥΝΣΗ ΠΕΡΙΒΑΛΛΟΝΤΟΣ
 ΔΙΕΥΘΥΝΣΗ ΠΕΡΙΒΑΛΛΟΝΤΙΚΟΥ ΣΧΕΔΙΑΣΜΟΥ
 ΤΜΗΜΑ ΔΙΑΧΕΙΡΙΣΗΣ ΦΥΣΙΚΟΥ ΠΕΡΙΒΑΛΛΟΝΤΟΣ

ΕΙΔΙΚΗ ΠΕΡΙΒΑΛΛΟΝΤΙΚΗ ΜΕΛΕΤΗ
 ΑΜΒΡΑΚΙΚΟΥ ΚΟΛΠΟΥ ΚΑΙ ΤΗΣ ΕΥΡΥΤΕΡΗΣ ΠΕΡΙΟΧΗΣ



ΥΠΟΒΑΘΡΟ:
 Γ.Υ.Σ. 1:5000
 ΚΛΙΜΑΚΑ: 1:10000





ΥΠΟΥΡΓΕΙΟ
ΠΕΡΙΒΑΛΛΟΝΤΟΣ ΧΩΡΟΤΑΞΙΑΣ & ΔΙΑΧΕΙΡΙΣΗΣ
ΣΥΜΠΛΗΡΩΣΗ ΤΗΣ ΠΡΩΤΗΣ Γ.Υ.Σ. 1459/08
ΠΕΡΙ: Διαχειριστικού σχεδίου φυσικού περιβάλλοντος
Τμήμα 2: Σχεδιασμός φυσικού περιβάλλοντος του ΑΠΣ
ΕΙΔΙΚΩΣ ΚΑΤΑΣΤΑΣΗΣ ΚΑΙ ΕΚΣ. ΠΡΟΒΛΕΨΕΩΣ ΚΑΙ
ΠΕΡΙΟΧΩΝ ΠΡΟΣΤΑΣΙΑΣ, ΦΑΝΕΣ & ΑΠΡΟΟΡΙΣΤΕΣ

Αθήνα, 14 Ιανουαρίου 2008
Ι. Γαλακτοπούλου

Αρ. Φ. 63/08
5/12

ΥΠΟΜΝΗΜΑ

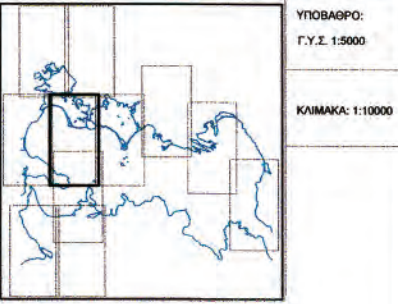
----- Ζώνη Α - Περιοχή Προστασίας της Φύσης
----- Ζώνη Β - Περιοχή Ειδικών Ρυθμίσεων

ΣΥΝΤΕΤΑΓΜΕΝΕΣ ΣΗΜΕΙΩΝ ΚΑΤΑ ΕΓΣΑ '07
ΚΕΝΤΡΟ ΦΥΛΛΟΥ ΣΧΑΡΤΗ 1:100000 ΑΡΤΑ

A/A	X	Y	A/A	X	Y
B132	228840.80	4327757.86	A72	228837.08	4328100.70
B133	229179.55	4327827.39	A73	228719.96	4327955.21
B134	229603.71	4328406.03	A74	228742.02	4327796.07
A76	228938.11	4327745.82	A75	228790.52	4327761.22
A77	229005.00	4327772.03	B135	230359.58	4329769.61
A78	229019.56	4327727.82	B136	230446.65	4329751.24
A79	229641.91	4328438.73	A80	230480.70	4329734.22
B127	228703.34	4329340.22	B89	228419.70	4330759.78
B126	228232.02	4328672.28	B91	228354.72	4330786.12
B129	228725.66	4327951.17	B95	228109.63	4330721.62
B130	228744.24	4327808.95	B96	228144.52	4330474.34
B131	228790.41	4327774.66	B125	228063.40	4330135.48
A69	228228.17	4328666.26	B126	228103.88	4329771.85
A70	228596.53	4328771.90	A68	228054.11	4330133.56
A71	228842.90	4328544.93			

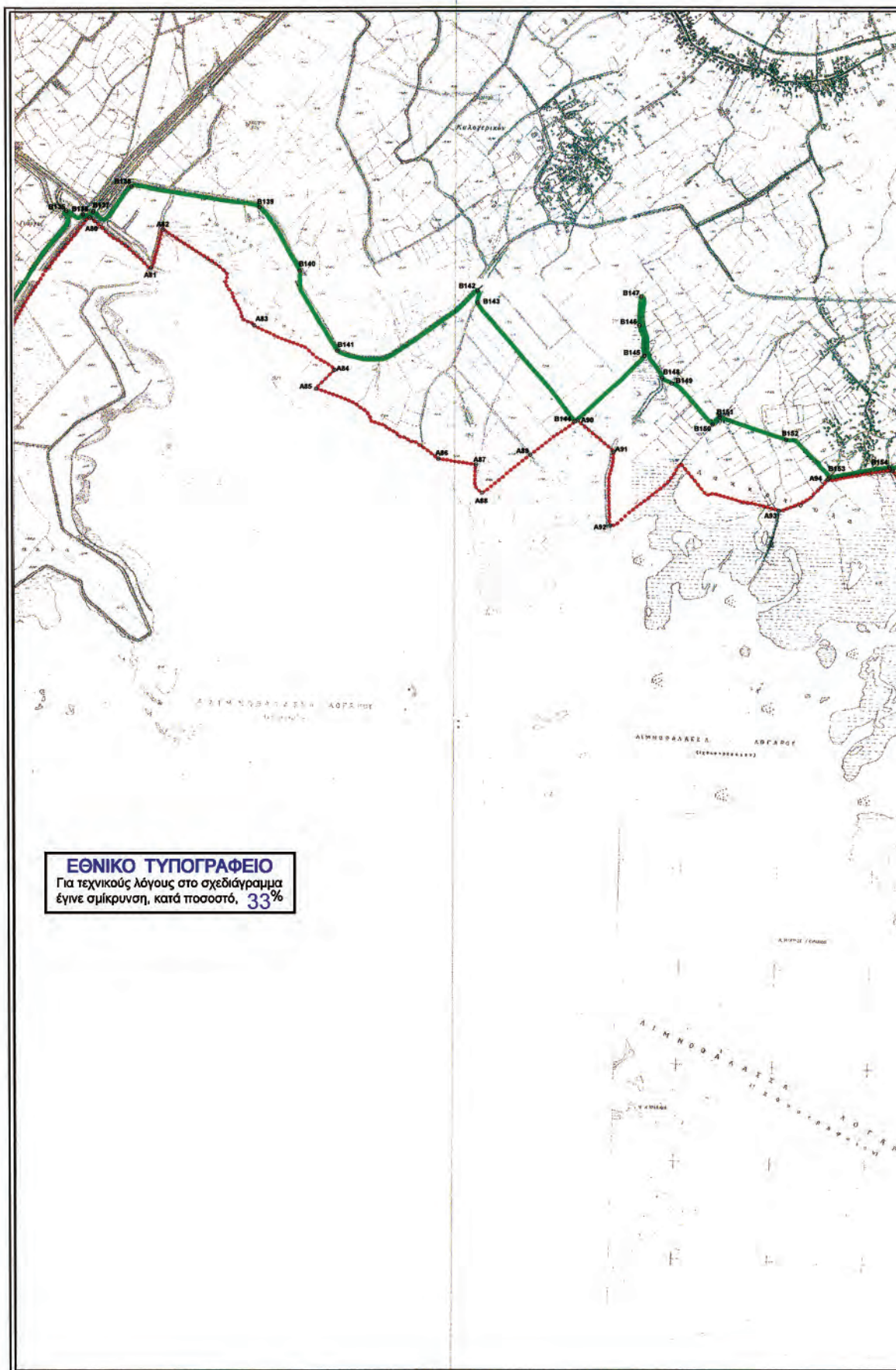
ΥΠΕΧΩΔΕ
ΓΕΝΙΚΗ ΔΙΕΥΘΥΝΣΗ ΠΕΡΙΒΑΛΛΟΝΤΟΣ
ΔΙΕΥΘΥΝΣΗ ΠΕΡΙΒΑΛΛΟΝΤΙΚΟΥ ΣΧΕΔΙΑΣΜΟΥ
ΤΜΗΜΑ ΔΙΑΧΕΙΡΙΣΗΣ ΦΥΣΙΚΟΥ ΠΕΡΙΒΑΛΛΟΝΤΟΣ

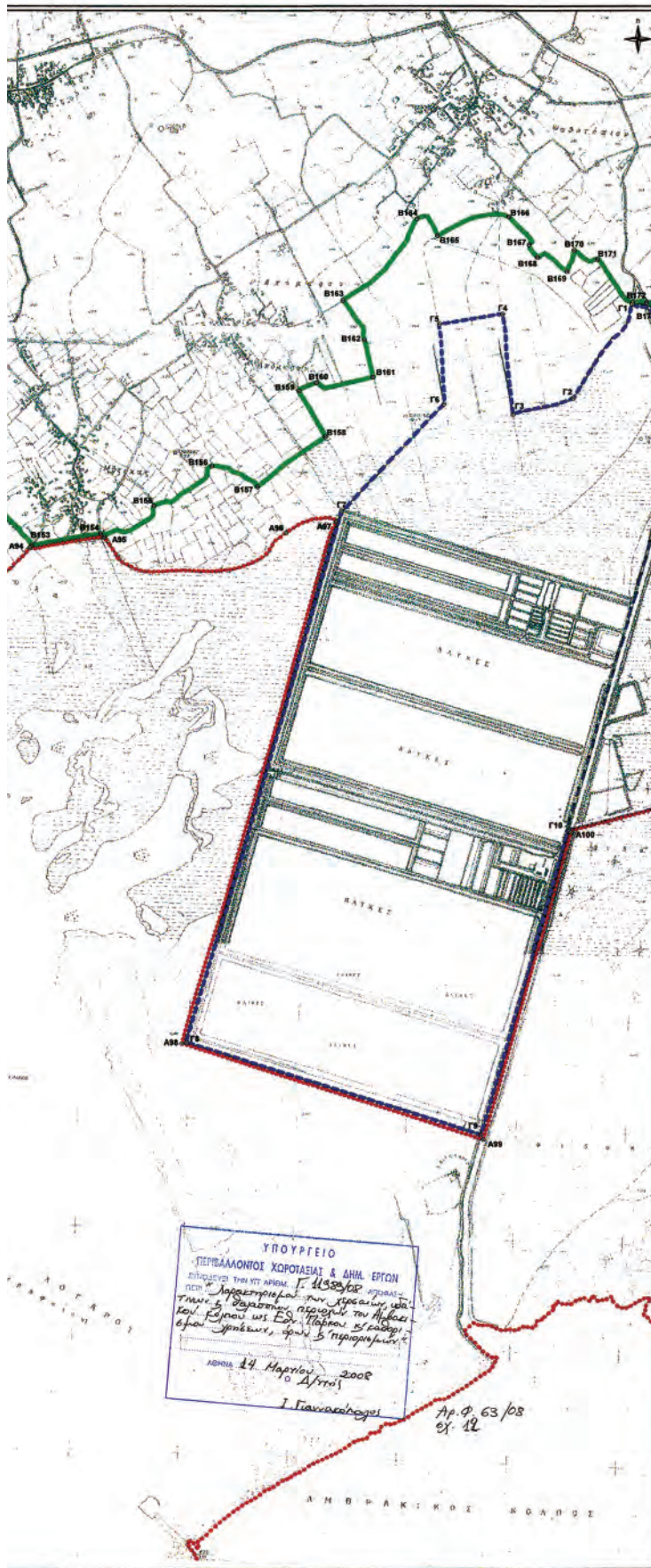
ΕΙΔΙΚΗ ΠΕΡΙΒΑΛΛΟΝΤΙΚΗ ΜΕΛΕΤΗ
ΑΜΒΡΑΚΙΚΟΥ ΚΟΛΠΟΥ ΚΑΙ ΤΗΣ ΕΥΡΥΤΕΡΗΣ ΠΕΡΙΟΧΗΣ



ΥΠΟΒΑΘΡΟ:
Γ.Υ.Σ. 1:5000

ΚΛΙΜΑΚΑ: 1:10000





ΥΠΟΜΗΝΗΜΑ

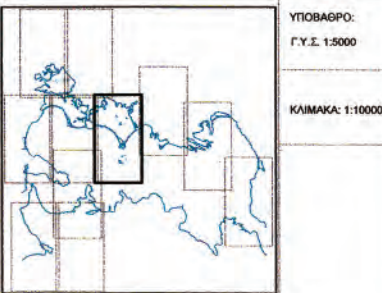
----- Ζώνη Α : Περιοχή Περιορισμός της Φύσης
 - - - - Ζώνη Α - 1 : Περιοχή Ειδικοί Διατάξεις Υδάτων
 - - - - Ζώνη Β : Περιοχή Ειδικοί Πολύτονοι

ΣΥΝΤΕΤΑΓΜΕΝΕΣ ΣΗΜΕΙΩΝ ΚΑΤΑ ΕΓΣΑ '87
ΚΕΝΤΡΟ ΦΥΛΑΓΟΥ ΧΑΡΤΗ 1:100000 ΑΡΤΑ

Α/Α	X	Y	Α/Α	X	Y
B147	233347.82	4329323.78	B169	236737.98	4329620.95
B148	233337.73	4329173.13	B170	236770.70	4329719.17
B149	233381.59	4329014.43	B171	236676.15	4329677.99
B148	233454.01	4329090.80	B172	237033.04	4329482.34
B149	233504.39	4328874.29	B173	237086.97	4329479.37
B150	233714.60	4328964.45	Γ1	237031.90	4329474.27
B151	233749.63	4329701.95	Γ5	236161.11	4329587.48
B152	234093.75	4328986.42	Γ4	236445.04	4329432.02
B153	234314.57	4329391.36	Α83	231403.49	4329152.42
B154	234628.66	4329443.63	Α94	231833.05	4328915.11
B155	234889.09	4328968.24	Α85	231733.13	4328819.55
B156	235131.57	4328747.40	Α86	232378.93	4328648.23
B157	235336.87	4329054.60	B144	233123.97	4328646.17
B158	235642.53	4328878.07	Α91	233288.90	4328503.68
B159	235824.73	4329085.26	Α82	233291.52	4328518.01
B160	236022.78	4329121.24	Α90	233109.43	4328638.63
B161	235888.43	4329146.62	B143	232594.59	4329259.07
B162	235819.79	4329147.79	B142	232596.44	4329325.42
Α83	234053.17	4328218.98	B141	231844.43	4329014.66
Α94	234307.51	4328378.01	Α88	232611.65	4328267.15
Α95	234643.27	4328425.23	Α89	232667.69	4328464.32
Α96	235485.22	4329447.28	Α87	232579.28	4328415.77
Α97	235690.31	4329494.85	B135	230359.59	4329769.61
A100	236745.61	4327096.81	B136	230446.05	4329751.24
Γ7	235714.29	4328545.56	B137	230488.89	4329784.86
Γ8	236180.73	4329024.75	B138	230698.34	4329895.61
Γ3	236490.88	4328977.19	B139	231363.82	4329787.97
Γ2	236763.80	4329046.56	B140	231571.51	4329456.66
B163	235723.05	4329463.40	Α80	230480.70	4329734.22
B164	236061.07	4329861.18	Α81	230798.75	4329474.77
B165	236152.48	4329793.80	Α82	230861.24	4329672.41
B166	236476.05	4329670.84	Α88	234985.26	4329150.02
B167	236567.46	4329744.26	Γ9	235007.08	4329155.51
B168	236904.03	4329686.86	Α89	236345.31	4325716.34
			Γ9	236333.93	4325737.33

ΥΠΕΧΘΔΕ
 ΓΕΝΙΚΗ ΔΙΕΥΘΥΝΣΗ ΠΕΡΙΒΑΛΛΟΝΤΟΣ
 ΔΙΕΥΘΥΝΣΗ ΠΕΡΙΒΑΛΛΟΝΤΙΚΟΥ ΣΧΕΔΙΑΣΜΟΥ
 ΤΜΗΜΑ ΔΙΑΧΕΙΡΙΣΗΣ ΦΥΣΙΚΟΥ ΠΕΡΙΒΑΛΛΟΝΤΟΣ

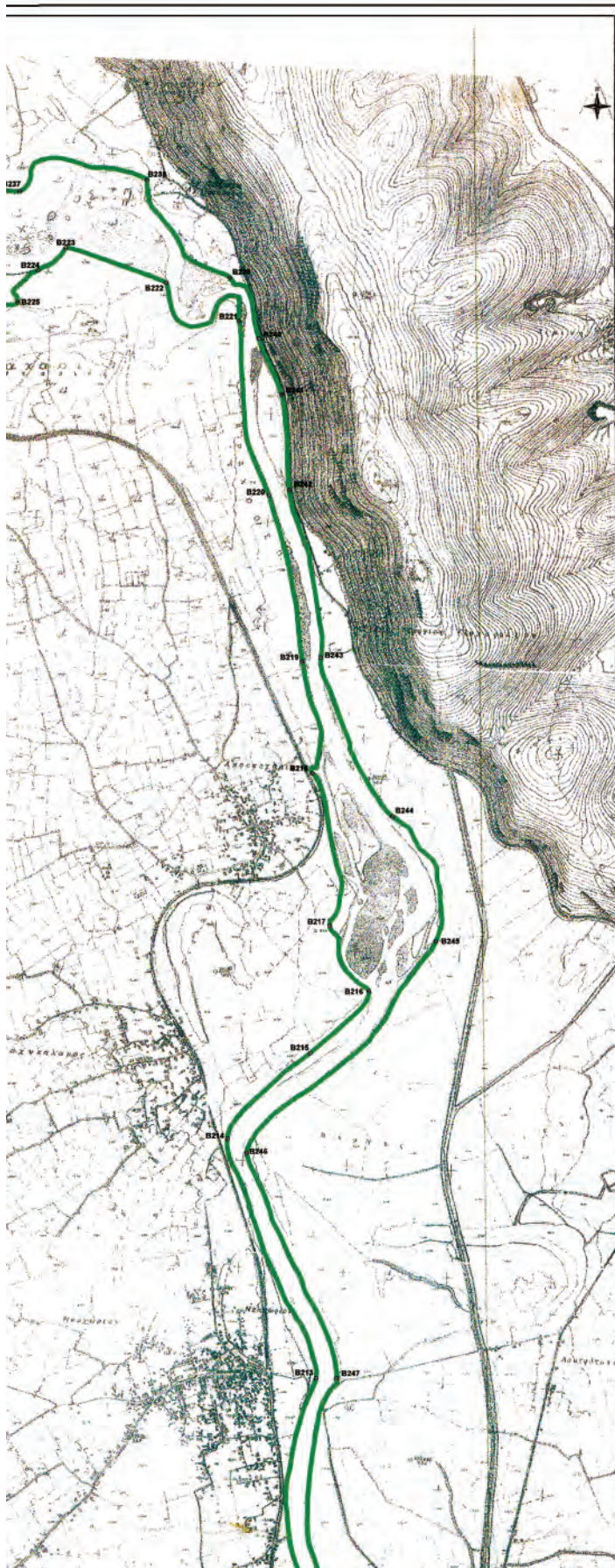
ΕΙΔΙΚΗ ΠΕΡΙΒΑΛΛΟΝΤΙΚΗ ΜΕΛΕΤΗ
 ΑΜΒΡΑΚΚΟΥ ΚΟΛΠΟΥ ΚΑΙ ΤΗΣ ΕΥΡΥΤΕΡΗΣ ΠΕΡΙΟΧΗΣ

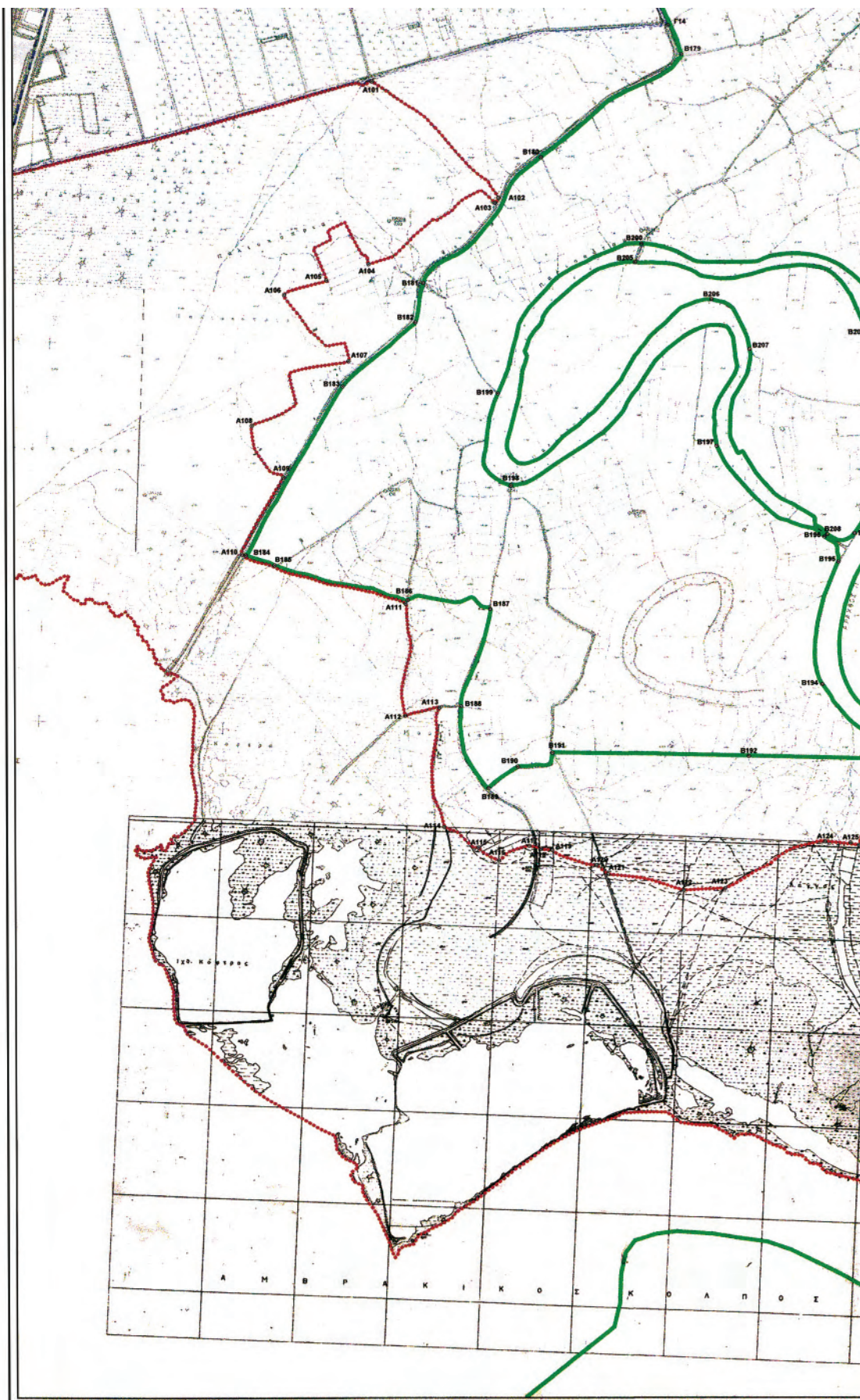


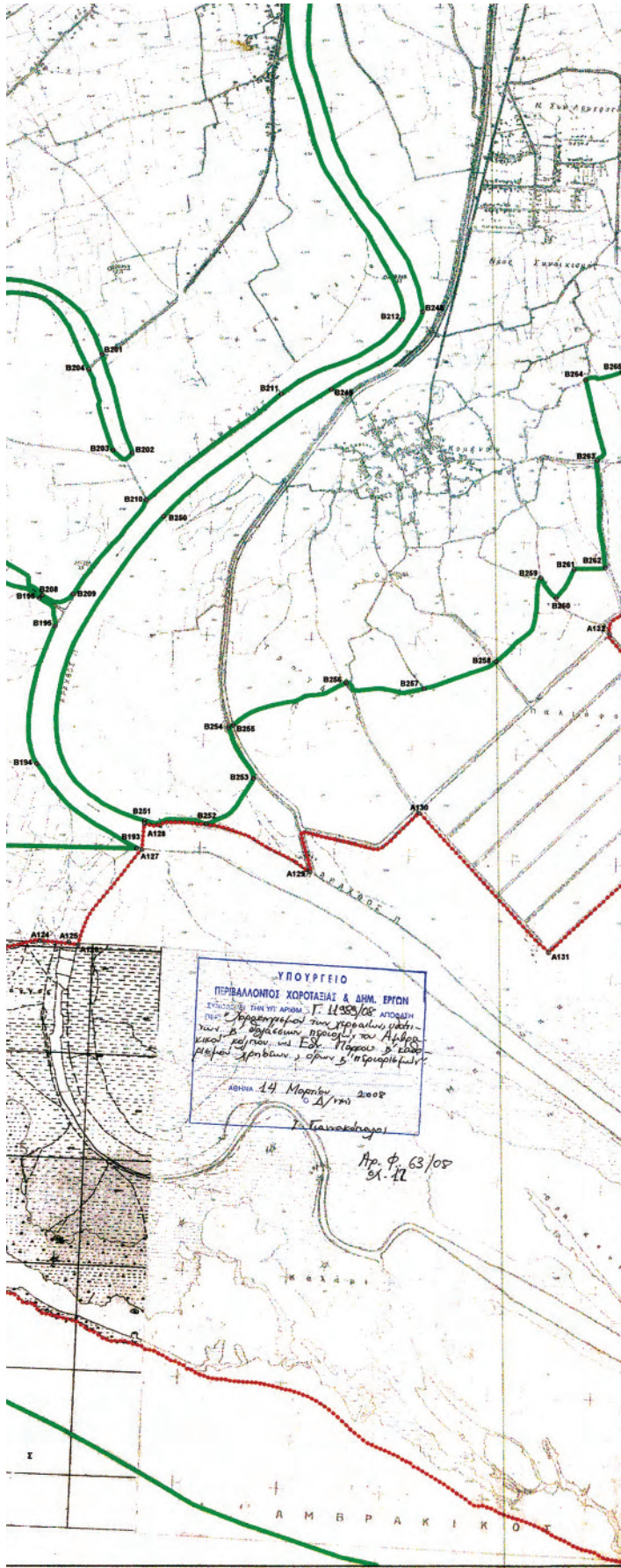
ΥΠΟΒΑΘΡΟ:
 Γ.Υ.Σ. 1:5000
 ΚΑΙΜΑΚΑ: 1:10000

ΥΠΟΥΡΓΕΙΟ
 ΠΕΡΙΒΑΛΛΟΝΤΟΣ ΧΩΡΟΤΑΞΙΑΣ & ΔΗΜ. ΕΡΓΩΝ
 ΔΙΕΥΘΥΝΣΗ ΤΗΣ ΚΤ. ΑΝΩΤ. Γ.Υ.Σ. 1:5000
 ΠΡΩΤΟ ΠΡΟΤΥΠΟ ΓΙΑ ΤΗΝ ΑΡΧΙΤΕΚΤΟΝΙΚΗΝ ΣΧΕΔΙΑΣΗΝ
 ΤΩΝ ΣΤ. ΔΙΑΤΑΞΕΩΝ ΠΕΡΙΟΧΩΝ ΤΟΥ ΑΙΓΑΙΟΥ
 ΚΑΙ ΕΥΡΥΤΕΡΗΣ ΕΞ. ΠΕΡΙΟΧΗΣ ΕΣ. ΤΑΧΙΣ ΕΣ. ΣΑΦΕΣ
 ΕΦΩΣΤΕΡΩΝ, ΦΥΣ. & ΠΕΡΙΟΧΩΝ.
 ΑΝΩΤ. 14. Μαρτίου 2008
 Ο Δ/ντής
 Γ. Γιαννακόπουλος

Αρ.Π. 63/08
 σφ. 12







ΥΠΟΜΝΗΜΑ

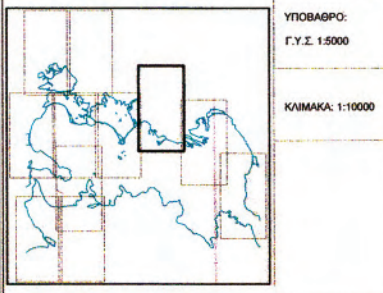
----- Ζώνη Α - Περιοχή Προστασίας της Φύσης
 - - - - Ζώνη Α - 1 - Περιοχή Είδους Διακρίσιμης Υδάτων
 ——— Ζώνη Β - Περιοχή Είδων Ρυθιζόντων

ΣΥΝΤΕΤΑΓΜΕΝΕΣ ΔΙΕΙΣΕΙΣ ΚΑΤΑ ΕΓΣΑ '87
ΚΕΝΤΡΟ ΦΥΛΑΟΥ ΧΑΡΤΗ 1:100000 ΕΓΣΑ

Α/Α	X	Y	Α/Α	X	Y
B211	242245.95	4326187.85	B196	238445.13	4325479.39
B240	242450.63	4326190.35	B199	239378.90	4325998.15
B252	241885.14	4324149.28	B251	241595.21	4324157.02
B253	242106.02	4324304.59	B260	241688.19	4325989.59
B254	241899.09	4324602.48	A128	241594.02	4324151.50
B255	242012.60	4324613.93	A127	241579.23	4324027.03
B256	242546.54	4324611.91	A126	241278.82	4323582.25
B257	242913.43	4324784.69	B192	240696.06	4324051.62
B258	243256.19	4324913.89			
B259	243466.24	4325301.92	A101	238716.08	4327511.06
B261	243524.62	4325339.97	A102	239387.29	4326996.84
B262	243772.80	4325348.83	B181	238987.86	4326548.91
B263	243736.61	4325354.42	B180	239811.36	4327219.69
B264	243683.40	4325232.45	B179	240355.92	4327750.50
A132	243781.08	4325037.45	B178	239451.21	4326950.05
A130	242688.97	4324199.27	B177	240141.56	4326753.18
A129	242371.95	4323924.63	B200	240106.80	4326655.49
A131	242486.18	4323545.56	B206	240509.47	4326460.23
B213	242424.44	4328502.22	B201	241402.29	4326351.89
B247	242522.59	4328501.39			
B212	242615.95	4328514.22			
B246	242914.07	4328554.56	B175	238460.90	4329298.16
B265	243856.79	4329267.81	B176	239285.27	4329480.86
B218	242312.70	4311878.57	B177	239336.37	4329292.10
B218	242418.08	4311352.31	B194	239464.95	4329499.89
B244	242801.06	431148.99	B221	242086.12	4333461.07
B217	242766.37	4329632.70	B240	242179.36	4333397.96
B245	243003.30	4330960.99	B241	242281.51	4333135.05
B216	24281.35	4330283.57	B242	242313.73	4332885.85
B214	242009.19	4329630.44	B220	242219.19	4332682.08
B246	242100.06	4329563.80	B243	242461.81	4331897.52
A119	239856.19	4323557.51	B242	242313.73	4332885.85
A121	239951.31	4323429.04	B223	241283.10	4333821.87
A122	240252.00	4323345.09	B224	241133.84	4333717.85
A123	240570.64	4323354.38	B225	241038.53	4333587.80
A124	241101.37	4323961.27	B226	240559.88	4333414.83
A125	241235.37	4323995.78	B227	240203.48	4332985.38
A130	239890.34	4323477.96	B228	239960.63	4333157.72
A118	239596.69	4323565.01	B229	240412.44	4333819.49
A117	239536.59	4323579.90	B230	240543.77	4333669.96
A116	239276.76	4323602.34	B231	240490.18	4333740.71
A115	239208.41	4323571.84	B232	240406.41	4333963.58
A109	238239.66	4323584.46	B233	240233.83	4334402.17
A110	238019.83	4323517.53	B234	240133.74	4334500.30
A111	238887.07	4324857.78	B235	240392.58	4334842.15
A112	238882.15	4324953.93	B236	240571.86	4334351.70
A113	239061.84	4324308.01	B237	241048.52	4334089.32
A114	239064.75	4323677.95	B238	241648.31	4334142.83
B182	238944.32	4326340.58	B239	242037.55	4333984.62
B183	238557.21	4326005.64	B171	238676.15	4329677.93
B184	238639.98	4325152.74	B172	237033.04	4329482.34
B185	238191.42	4325056.91	B173	237066.97	4329478.37
B186	238898.37	4324876.87	Γ1	237031.90	4329474.27
B187	238333.46	4324805.57	B174	237494.44	4329263.31
B188	239176.15	4324316.44	B204	241338.92	4329280.73
B189	239221.86	4323884.34	B203	241451.66	4329903.14
B190	239475.94	4323999.24	B202	241541.14	4329590.81
B191	239659.79	4324071.96	B215	242402.41	4330033.79
B193	241654.20	4324024.49	B260	243539.12	4329207.72
B194	241688.87	4324042.72	Γ11	237473.73	4329251.27
B195	241177.52	4323074.95	A104	238998.11	4329847.77
B196	241106.85	4323211.90	A103	239367.50	4329970.96
B208	241118.42	4323209.48	A105	238473.21	4329563.10
B209	241282.28	4323229.09	A106	238248.32	4329489.02
B210	241606.52	4323066.15	A107	238998.63	4329137.12
B197	240536.81	4322968.52	A108	238073.69	4328798.45
B207	240709.86	4326197.15			

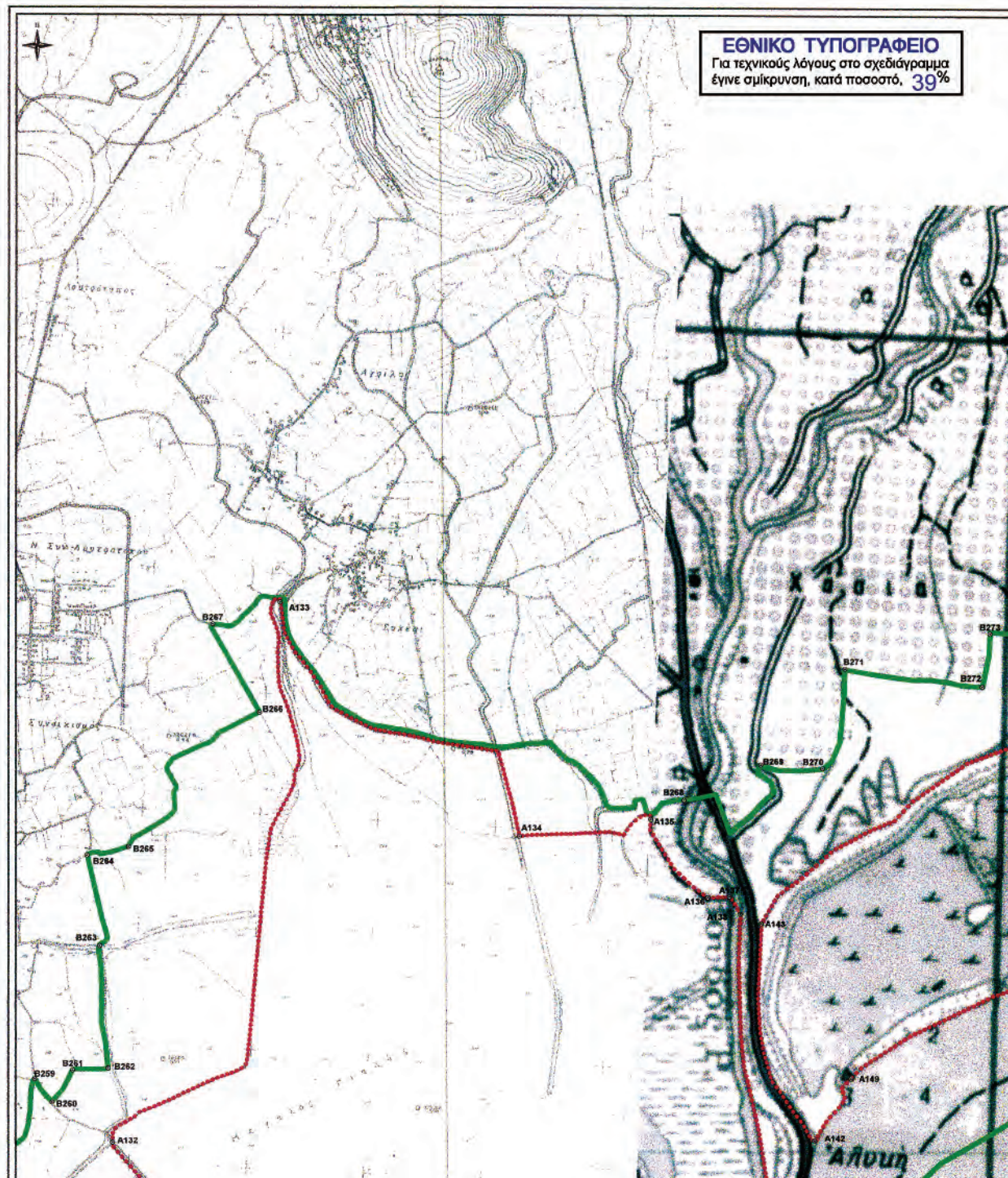
ΥΠΟΧΡΩΣΗ
ΓΕΝΙΚΗ ΔΙΕΥΘΥΝΣΗ ΠΕΡΙΒΑΛΛΟΝΤΟΣ
ΔΙΕΥΘΥΝΣΗ ΠΕΡΙΒΑΛΛΟΝΤΙΚΟΥ ΣΧΕΔΙΑΣΜΟΥ
ΤΜΗΜΑ ΔΙΑΧΕΙΡΙΣΗΣ ΦΥΣΙΚΟΥ ΠΕΡΙΒΑΛΛΟΝΤΟΣ

ΕΙΔΙΚΗ ΠΕΡΙΒΑΛΛΟΝΤΙΚΗ ΜΕΛΕΤΗ
ΑΜΒΡΑΚΙΚΟΥ ΚΟΛΠΟΥ ΚΑΙ ΤΗΣ ΕΥΡΥΤΕΡΗΣ ΠΕΡΙΟΧΗΣ

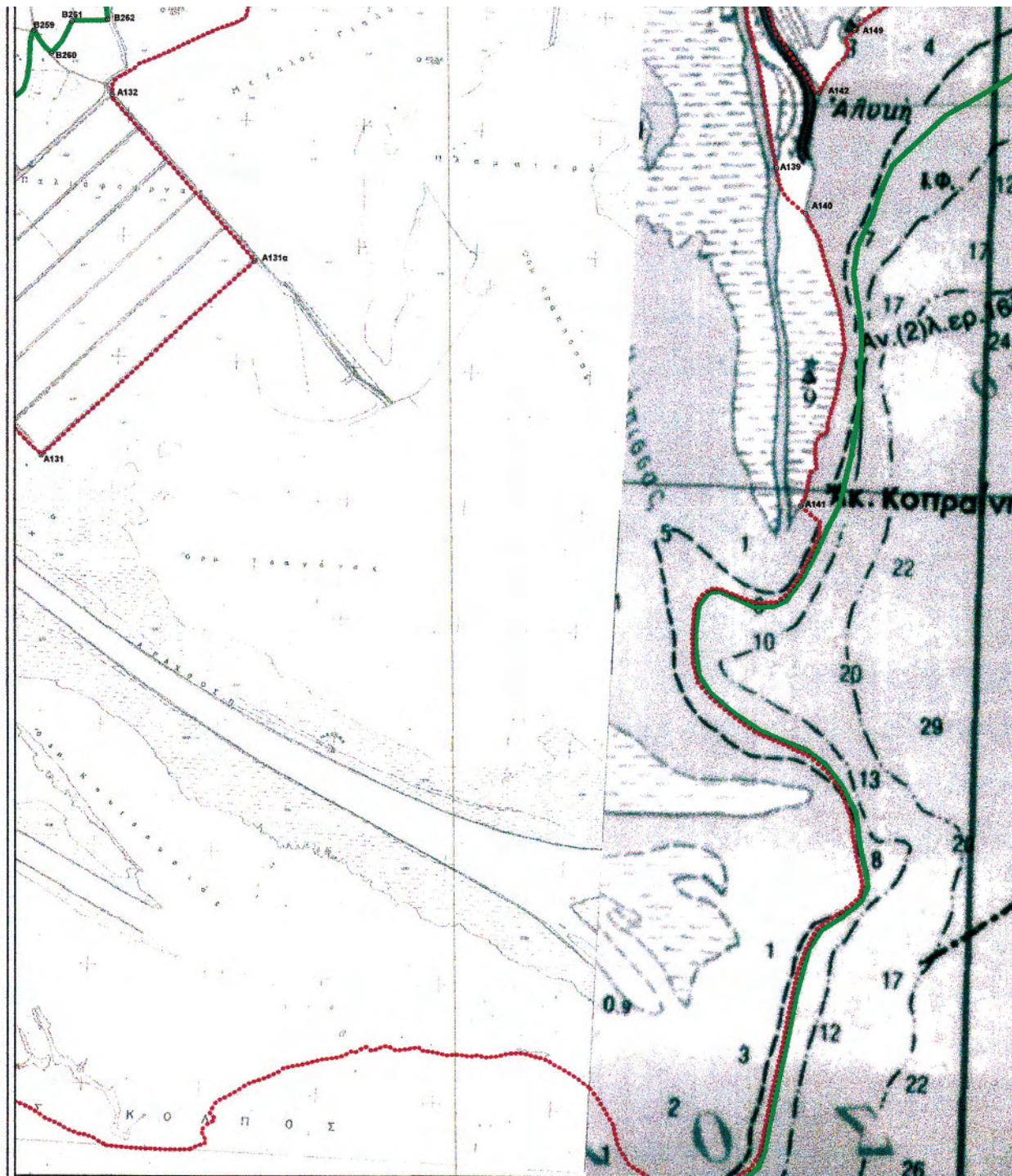



ΥΠΟΥΡΓΕΙΟ
ΠΕΡΙΒΑΛΛΟΝΤΟΣ ΧΩΡΟΤΑΞΙΑΣ & ΔΗΜ. ΕΡΓΩΝ
 ΣΥΜΦΩΝΑ ΜΕ ΤΗΝ ΥΠ. ΑΡΧΙΑΝ Γ. 11388/05 ΜΕΘΩΣΗ
 ΤΗΣ ΑΡΧΙΤΕΚΤΟΝΙΚΗΣ ΤΗΣ ΣΥΜΦΩΝΙΑΣ ΥΠΟΧΡΩΣΗΣ
 ΤΗΣ Δ. ΔΙΕΥΘΥΝΣΗΣ ΠΕΡΙΟΧΗΣ ΤΟΥ ΑΜΒΡΑΚΙΚΟΥ ΚΟΛΠΟΥ
 ΚΑΙ ΤΗΣ ΕΥΡΥΤΕΡΗΣ ΠΕΡΙΟΧΗΣ ΤΗΣ ΕΛΛΑΔΟΣ
 ΜΕΛΕΤΗ ΑΡΧΙΤΕΚΤΟΝΙΚΗΣ ΚΑΙ ΦΥΣΙΚΗΣ ΠΕΡΙΟΧΗΣ
 ΤΗΣ ΕΛΛΑΔΟΣ
 ΗΜΕΡΑ 14 Μαρτίου 2008
 Ο ΥΠΟΥΡΓΟΣ

Αρ. Φ. 63/08
 31.11









ΥΠΟΥΡΓΕΙΟ
 ΠΕΡΙΒΑΛΛΟΝΤΟΣ ΧΩΡΟΤΑΞΙΑΣ & ΔΗΜ. ΕΡΓΩΝ
 ΕΠΙΧΕΙΡΗΣΗ ΤΗΝ ΥΠ ΑΡΙΘΜΟΝ Γ. 11585/08
 ΠΡΟΣ: "Διοικητήριο των Υδατικών πόρων
 5' διαβίβαση πίνακα των υδρομετρικών
 κέντρων ως Εθν. Πόρου 5' διαβίβαση
 πόρων, φων 5' προσαρτήσεως"

ΑΘΗΝΑ 14 Μαρτίου 2008
 Δ/ντης
 Ι. Γιαννάκης

Αρ. Φ. 63/08
 εχ. 19

ΥΠΟΜΝΗΜΑ

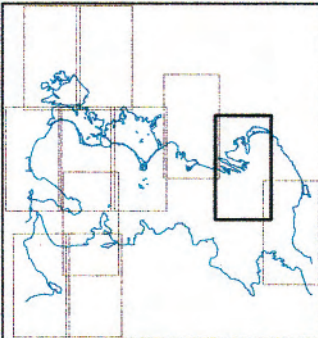
----- Ζώνη Α : Περιοχή Προστασίας της Φύσης
 ----- Ζώνη Β : Περιοχή Εθνικών Ρυθμίσεων

ΣΥΝΤΕΤΑΓΜΕΝΕΣ ΣΗΜΕΙΟΝ ΚΑΤΑ ΕΓΧ' 87
 ΚΕΝΤΡΟ ΦΥΛΟΥ ΧΑΡΤΗ 1:100000 ΑΡΤΑ

A/A	X	Y	A/A	X	Y
B283	249860.75	4325508.69	B271	246886.78	4327010.68
B282	249701.49	4328769.55	B270	246763.42	4328598.80
A142	249730.47	4325050.13	B269	246505.31	4328612.53
A143	249506.05	4329553.52	B268	246185.79	4328494.25
A147	249481.82	4325777.79	A144	247740.94	4326747.08
A148	249822.30	4325527.91	A145	247886.47	4326631.75
A149	249881.49	4325310.99	A146	249630.60	4326428.56
A141	249556.99	4323348.69	A135	249046.06	4323385.61
A140	249678.21	4324554.12	B259	243466.24	4325301.92
A139	246557.39	4324740.84	B261	243624.62	4325339.97
A138	248420.10	4329992.95	B262	243772.80	4325348.63
A137	246576.16	4326064.34	B263	243736.61	4325854.42
A136	246295.55	4326061.60	B264	243663.40	4326232.45
B281	248973.83	4326815.72	A132	243791.08	4325037.45
B280	248443.88	4326843.18	A131	243496.18	4323545.56
B279	248246.18	4326758.06	A131a	244385.47	4324350.61
B278	247899.22	4326968.74	B265	243856.79	4326267.61
B276	247880.66	4327255.06	B266	244405.79	4326804.85
B276	247960.61	4327257.61	B267	244209.25	4327192.01
B277	247955.12	4327123.26	A133	244492.19	4327282.73
B274	247581.68	4327277.03	A134	245496.50	4326312.97
B273	247490.86	4327158.95	B260	243536.71	4325206.52
B272	247427.91	4326939.29			

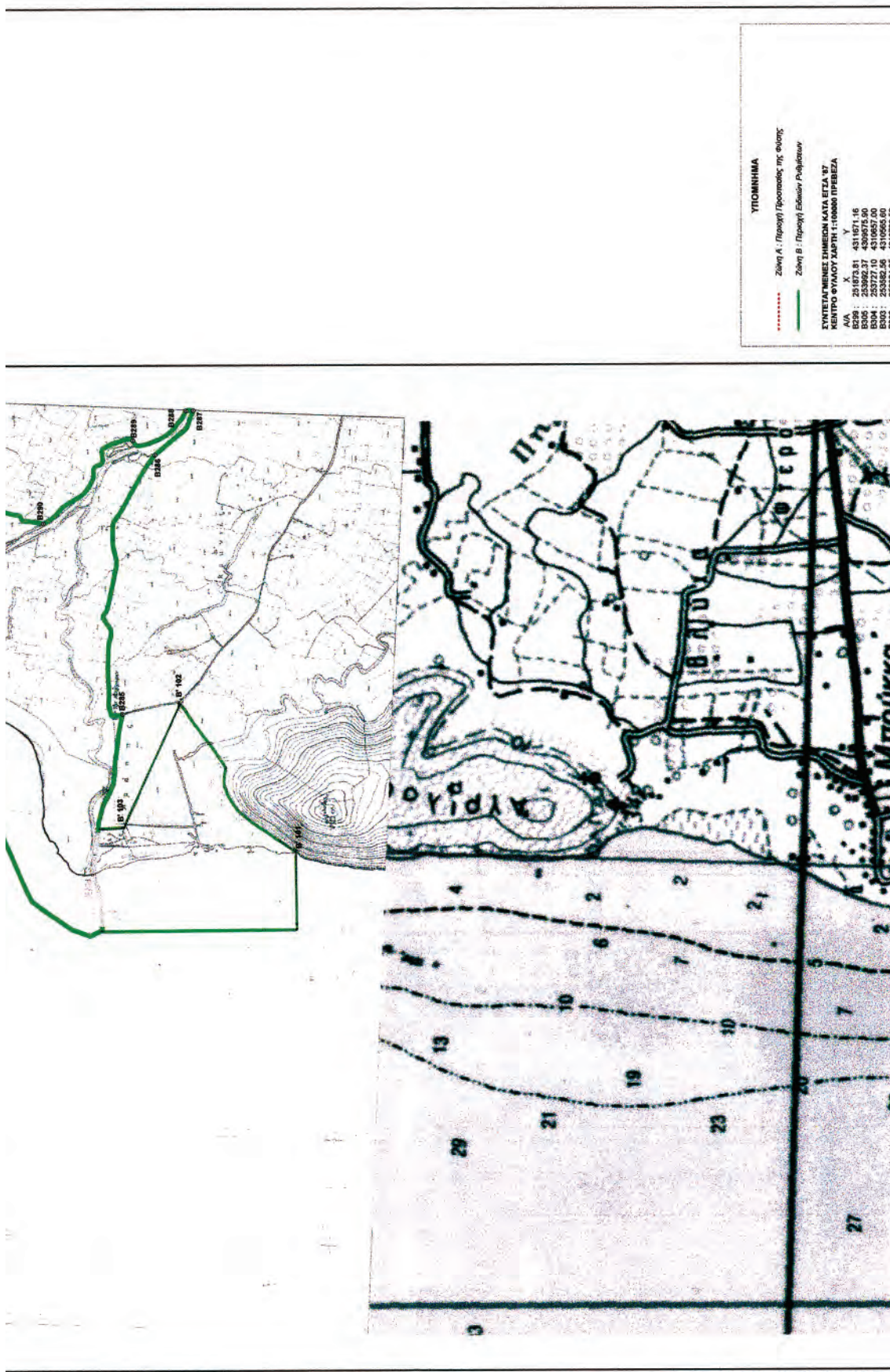
ΥΠΕΧΩΔΕ
 ΓΕΝΙΚΗ ΔΙΕΥΘΥΝΣΗ ΠΕΡΙΒΑΛΛΟΝΤΟΣ
 ΔΙΕΥΘΥΝΣΗ ΠΕΡΙΒΑΛΛΟΝΤΙΚΟΥ ΣΧΕΔΙΑΣΜΟΥ
 ΤΜΗΜΑ ΔΙΑΧΕΙΡΙΣΗΣ ΦΥΣΙΚΟΥ ΠΕΡΙΒΑΛΛΟΝΤΟΣ

ΕΙΔΙΚΗ ΠΕΡΙΒΑΛΛΟΝΤΙΚΗ ΜΕΛΕΤΗ
 ΑΜΒΡΑΚΙΚΟΥ ΚΟΛΠΟΥ ΚΑΙ ΤΗΣ ΕΥΡΥΤΕΡΗΣ ΠΕΡΙΟΧΗΣ



ΥΠΟΒΑΘΡΟ:
 Γ.Υ.Σ. 1:5000

ΚΛΙΜΑΚΑ: 1:10000



<p>ΚΥΒΕΡΝΗΣΕΙΣ ΕΠΙΧΕΙΡΗΣΗ ΚΑΤΑ ΕΓΧΡ. ΝΕ ΚΕΝΤΡΟ ΦΥΛΟΥ ΧΑΡΤΗ 1:10000 ΠΡΕΒΕΖΑ</p>	
Α/Α	X Y
B296	251673.81 431671.16
B295	253992.37 4309575.90
B294	253992.37 4310565.90
B293	253582.56 4310565.90
B292	253384.65 4310736.56
B291	253382.60 4310736.56
B290	253382.60 4310736.56
B289	253772.08 4315865.10
B288	254194.13 4315553.81
B287	254194.13 4315553.81
B286	254183.35 4315588.57
B285	254683.91 4315835.09
B284	254683.91 4315835.09
B283	254219.71 4316708.73
B282	254202.82 4317000.52
B281	254188.77 4316869.97
A155	253508.21 4316859.56
A154	253508.21 4316859.56
A153	253501.34 4316468.84
A152	253501.34 4316468.84
A151	254587.40 4317751.85
A150	254587.40 4317751.85
A149	254587.40 4317751.85
A148	254587.40 4317751.85
A147	254587.40 4317751.85
A146	254587.40 4317751.85
A145	254587.40 4317751.85
A144	254587.40 4317751.85
A143	254587.40 4317751.85
A142	254587.40 4317751.85
A141	254587.40 4317751.85
A140	254587.40 4317751.85
A139	254587.40 4317751.85
A138	254587.40 4317751.85
A137	254587.40 4317751.85
A136	254587.40 4317751.85
A135	254587.40 4317751.85
A134	254587.40 4317751.85
A133	254587.40 4317751.85

ΥΠΕΧΩΔΕ

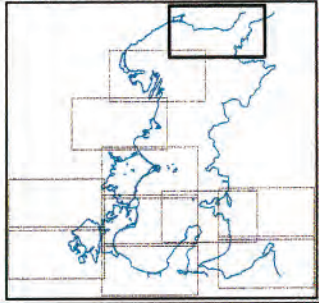
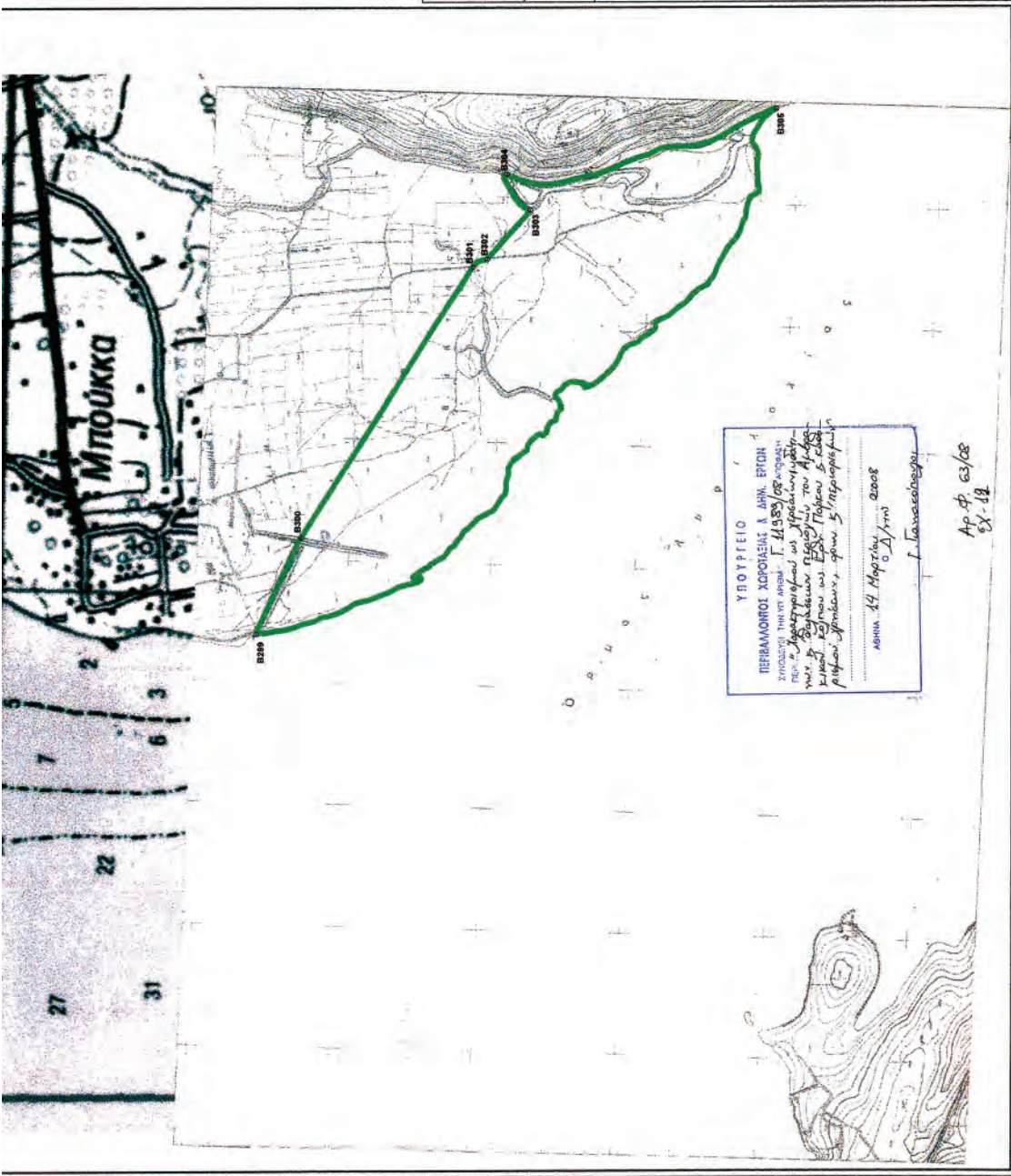
ΓΕΝΙΚΗ ΔΙΕΥΘΥΝΣΗ ΠΕΡΙΒΑΛΛΟΝΤΟΣ
ΔΙΕΥΘΥΝΣΗ ΠΕΡΙΒΑΛΛΟΝΤΙΚΟΥ ΣΧΕΔΙΑΣΜΟΥ
ΤΜΗΜΑ ΔΙΑΧΕΙΡΙΣΗΣ ΦΥΣΙΚΟΥ ΠΕΡΙΒΑΛΛΟΝΤΟΣ

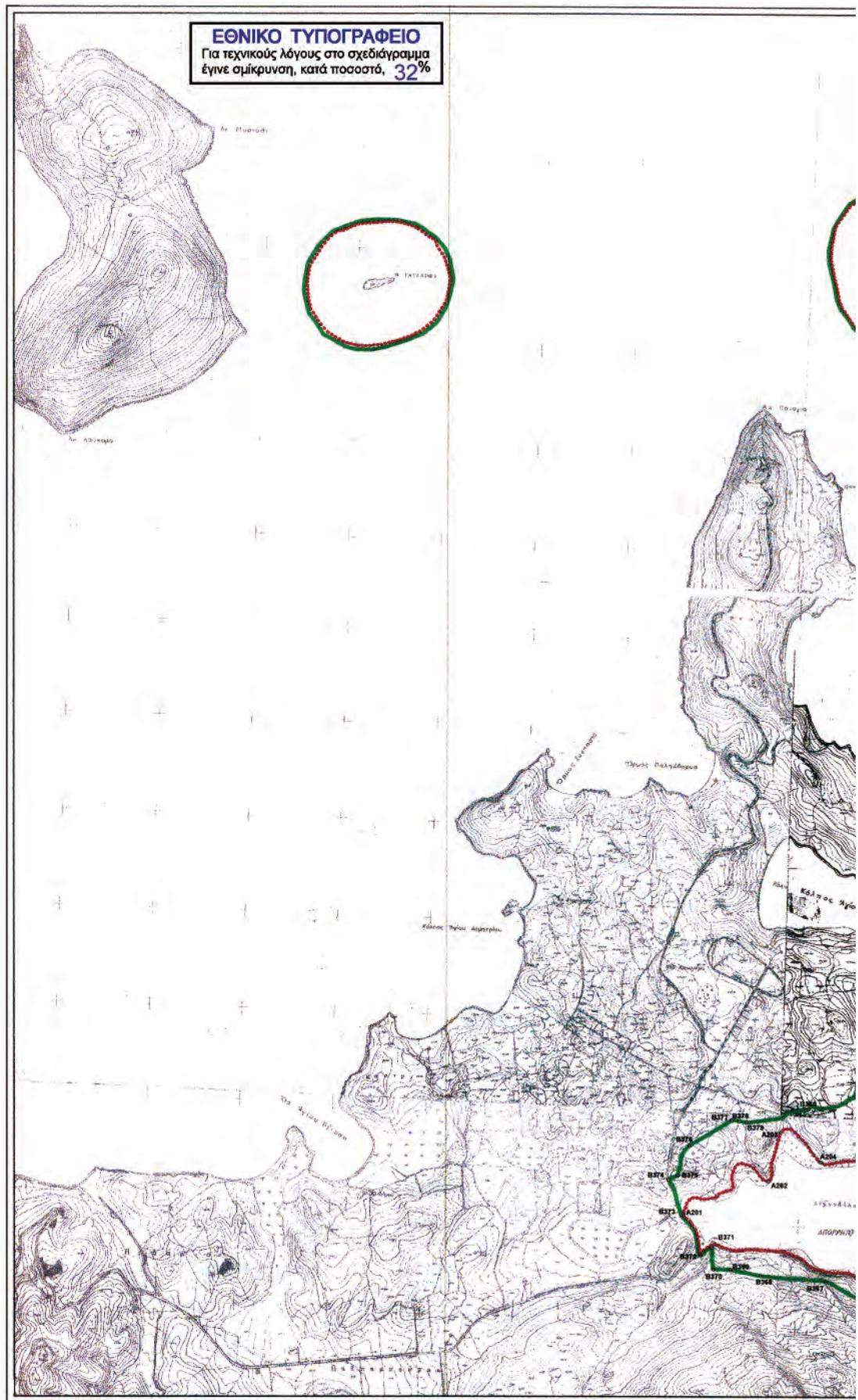
ΕΙΔΙΚΗ ΠΕΡΙΒΑΛΛΟΝΤΙΚΗ ΜΕΛΕΤΗ

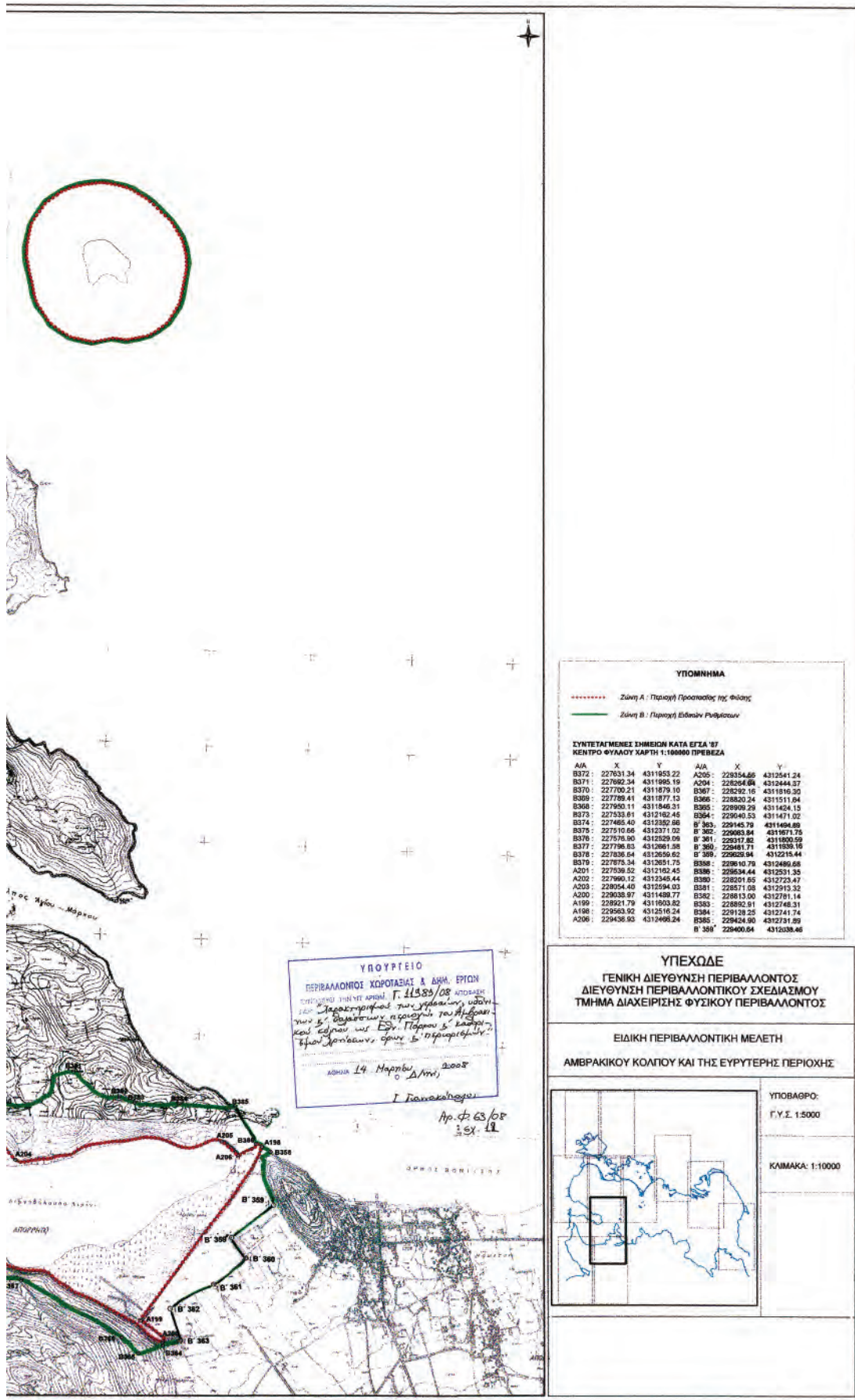
ΑΜΒΡΑΚΙΚΟΥ ΚΟΛΠΟΥ ΚΑΙ ΤΗΣ ΕΥΡΥΤΕΡΗΣ ΠΕΡΙΟΧΗΣ

ΥΠΟΒΑΘΡΟ:
 Γ.Υ.Σ. 1:5000

ΚΩΜΑΚΑ: 1:10000





ΥΠΟΥΡΓΕΙΟ
ΠΕΡΙΒΑΛΛΟΝΤΟΣ ΧΩΡΟΤΑΞΙΑΣ & ΔΗΜ. ΕΡΓΩΝ
 ΓΕΝ. Δ/ΝΣΗ ΑΝΤΙΣΤΡΟΦΗΣ ΤΩΝ ΥΔΡΟΛΟΓΙΚΩΝ, ΥΔΡΟΓΕΩΤΕΧΝΙΚΗΣ ΚΑΙ ΒΑΡΥΤΗΤΙΚΗΣ ΠΡΟΣΩΝΙΑΣ ΤΗΣ ΑΡΧΑΙΑΣ ΚΑΙ ΕΣΤΙΑΣ ΜΕΣ. ΕΣΥ. ΠΑΡΚΟΥ Σ. ΚΑΙ ΤΩΝ ΕΠΙΧΕΙΡΗΣΕΩΝ, ΕΡΓΩΝ & ΣΥΝΤΗΡΗΣΕΩΝ
 Αθήνα 14 Μαρτίου 2008
 Γ. Παπακωνσταντίνου
 Αρ. Φ. 63/08
 ΣΧ. 12

ΥΠΟΜΗΝΗΜΑ

----- Ζώνη Α : Περιοχή Προστασίας της Φύσης
 ----- Ζώνη Β : Περιοχή Εθνικών Ρυθμίσεων

ΣΥΝΤΕΤΑΓΜΕΝΕΣ ΣΗΜΕΙΩΝ ΚΑΤΑ ΕΓΧΑΪ
 ΚΕΝΤΡΟ ΦΥΛΑΓΟΥ ΧΑΡΤΗ 1:100000 ΠΡΕΒΕΖΑΣ

Α/Α	X	Y	Α/Α	X	Y
B372 :	227631.34	4311853.22	A205 :	228354.66	4312541.24
B371 :	227692.24	4311905.19	A204 :	228294.94	4312444.37
B370 :	227700.21	4311879.10	B387 :	228292.16	4311816.30
B369 :	227789.41	4311877.13	B386 :	228200.24	4311511.04
B368 :	227603.11	4311946.31	B385 :	229009.29	4311424.15
B373 :	227533.61	4312182.46	B384 :	229040.53	4311471.02
B374 :	227485.40	4312302.96	B' 385 :	229145.79	4311494.89
B375 :	227510.66	4312371.02	B' 382 :	229003.94	4311974.76
B376 :	227576.80	4312329.09	B' 361 :	228317.82	4311800.59
B377 :	227798.83	4312061.06	B' 360 :	228481.71	4311936.16
B378 :	227836.64	4312656.62	B' 389 :	229020.94	4312215.44
B379 :	227875.34	4312651.79	B388 :	229810.79	4312486.68
A201 :	227939.62	4312163.45	B388 :	229834.44	4312531.35
A202 :	227990.12	4312345.44	B380 :	228201.65	4312723.47
A203 :	228054.40	4312594.03	B381 :	228571.08	4312915.32
A200 :	228038.87	4311408.77	B382 :	228193.00	4312781.14
A199 :	228621.79	4311803.82	B383 :	228892.91	4312748.31
A198 :	228663.92	4312516.24	B384 :	229128.23	4312741.74
A206 :	229438.83	4312496.24	B385 :	229424.90	4312731.89
			B' 389 :	229400.84	4312038.46

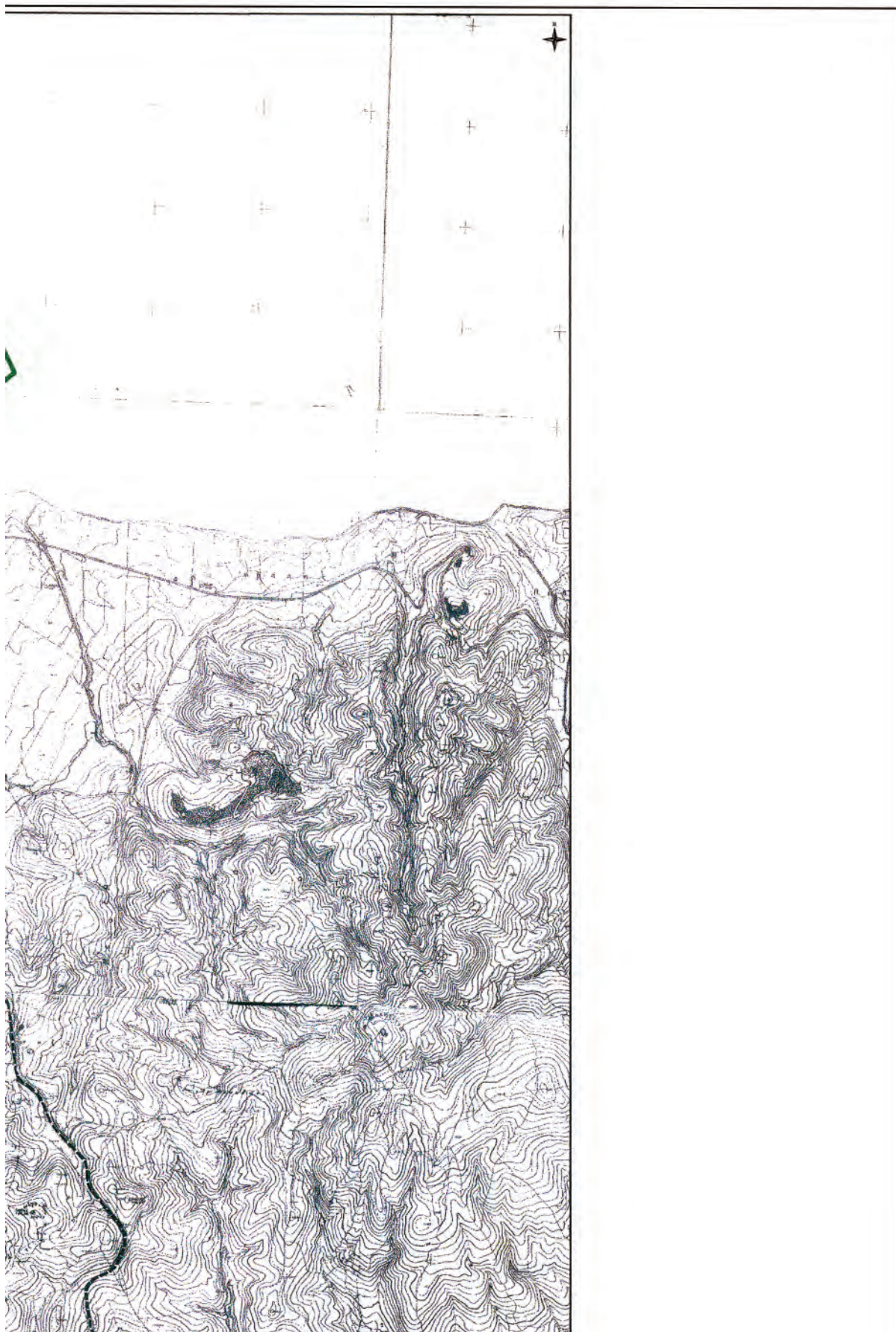
ΥΠΕΧΩΔΕ
ΓΕΝΙΚΗ ΔΙΕΥΘΥΝΣΗ ΠΕΡΙΒΑΛΛΟΝΤΟΣ
ΔΙΕΥΘΥΝΣΗ ΠΕΡΙΒΑΛΛΟΝΤΙΚΟΥ ΣΧΕΔΙΑΣΜΟΥ
ΤΜΗΜΑ ΔΙΑΧΕΙΡΙΣΗΣ ΦΥΣΙΚΟΥ ΠΕΡΙΒΑΛΛΟΝΤΟΣ

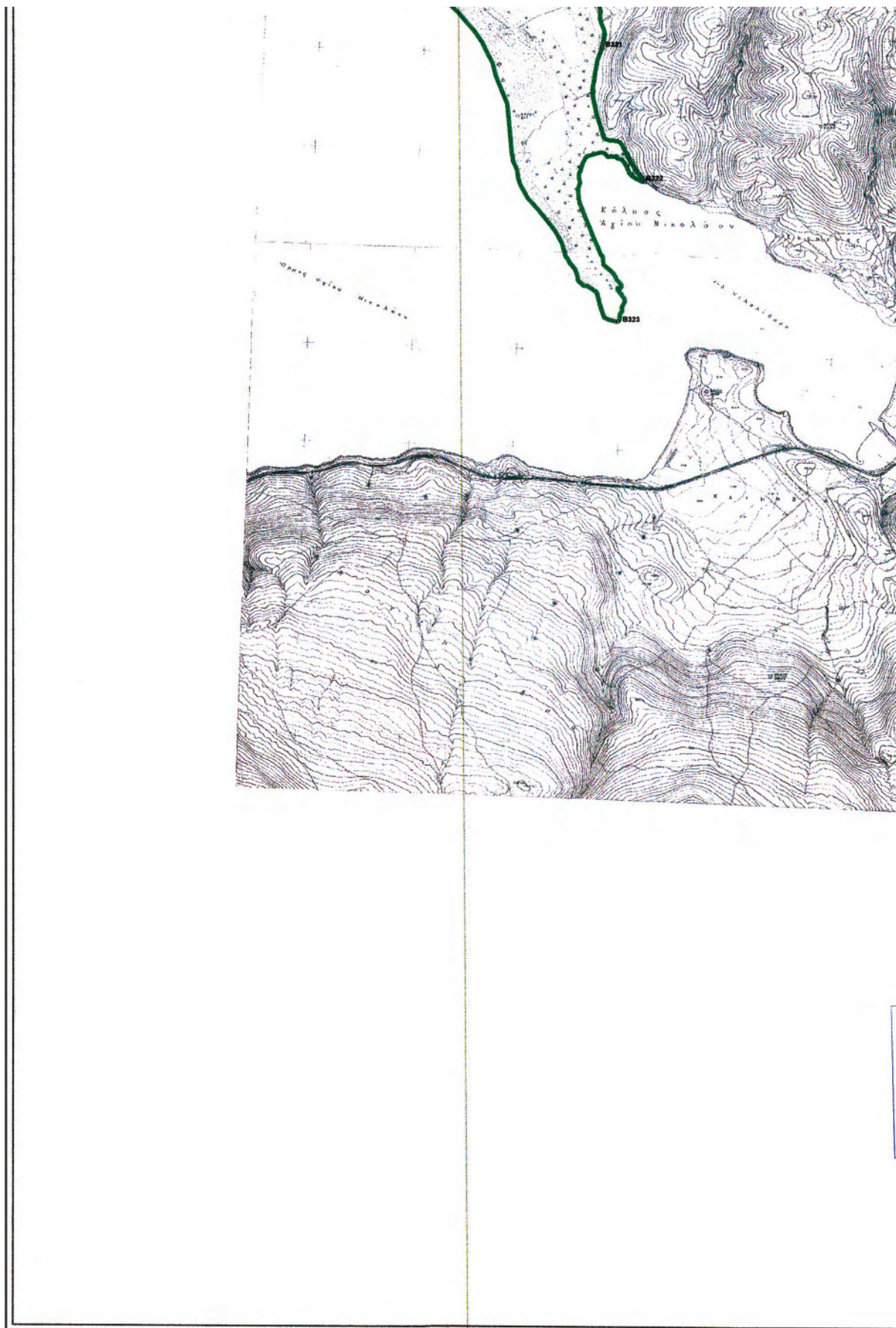
ΕΙΔΙΚΗ ΠΕΡΙΒΑΛΛΟΝΤΙΚΗ ΜΕΛΕΤΗ
ΑΜΒΡΑΚΙΚΟΥ ΚΟΛΠΟΥ ΚΑΙ ΤΗΣ ΕΥΥΤΕΡΗΣ ΠΕΡΙΟΧΗΣ

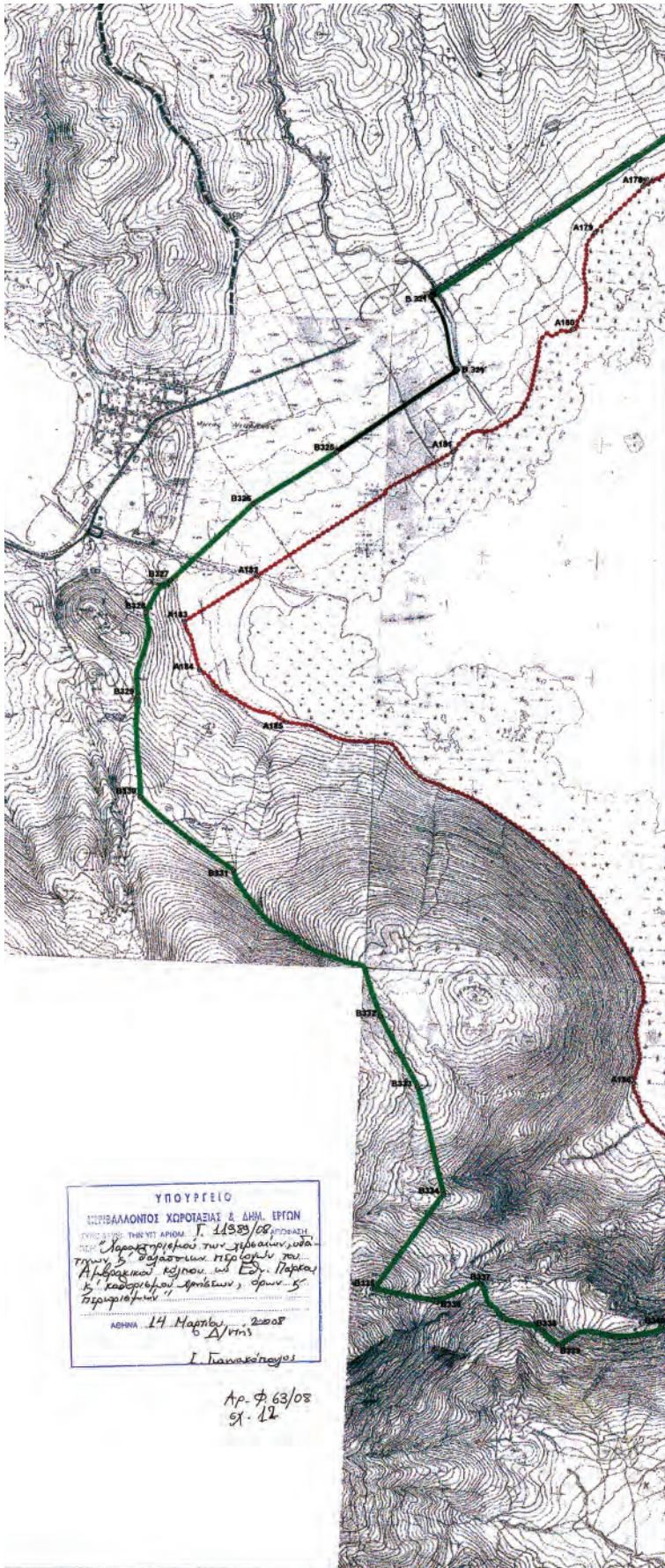


ΥΠΟΒΑΘΡΟ:
 Γ.Υ.Σ. 1:5000

ΚΛΙΜΑΚΑ: 1:10000







ΥΠΟΥΡΓΕΙΟ
ΠΕΡΙΒΑΛΛΟΝΤΟΣ ΧΩΡΟΤΑΞΙΑΣ & ΔΗΜ. ΕΡΓΩΝ
 ΓΕΝΙΚΟ ΓΡΑΦΕΙΟ ΤΗΣ ΥΠΕ ΓΠ ΑΡΧΩΝ Γ. 11333/08
 ΠΡΩΤΟ Γραφείο Περιβαλλοντικής Διαχείρισης
 Αρ. Φ 63/08
 14 Μαρτίου 2008
 Δ/ντης
 Γ. Παπακωνσταντίνου

Αρ. Φ 63/08
 σφ. 12

ΥΠΟΜΗΝΗΜΑ

----- Ζώνη Α : Περιοχή Προστασίας της Φύσης
 ————— Ζώνη Β : Περιοχή Ειδικών Ρυθμίσεων

ΣΥΝΤΕΤΑΓΜΕΝΕΣ ΣΗΜΕΙΩΣΕΙΣ ΚΑΤΑ ΕΓΧΑ 17 ΚΕΝΤΡΟ ΦΥΛΛΟΥ ΧΑΡΤΗ 1:100000 ΠΡΕΒΕΖΑΣ

A/A	X	Y	A/A	X	Y
B322	223517.13	4304149.99	A174	219408.35	4309446.92
B333	222679.24	4303861.37	A175	219641.73	4309962.19
B334	223780.84	4303395.54	A176	219774.47	4309902.24
B335	223482.48	4302987.16	B319	219603.53	4309675.52
B336	223760.77	4302835.17	B320	219885.84	4309186.17
B337	223648.13	4303012.64	B321	220788.93	4308258.08
B338	224213.99	4302818.66	B322	220623.55	4307575.55
B339	224284.38	4302752.30	B308	219458.42	4312108.58
B340	224743.02	4302631.18	A188	219596.00	4311950.98
A186	224696.73	4303672.39	A165	220425.44	4312367.60
A181	223830.41	4306064.38	B309	220730.06	4312689.12
A180	224344.92	4307087.45	B310	220696.26	4312893.18
A178	224645.80	4307897.50	A164	220730.74	4312782.31
A179	224438.25	4307498.33	A163	221023.23	4312249.70
B323	220788.90	4306867.79	A162	221389.19	4312762.58
B324	223728.38	4307222.59	B313	221593.25	4312601.57
B325	223329.70	4306560.32	B314	221989.46	4312533.35
B326	222973.70	4306338.60	B315	221081.73	4312045.63
B327	222617.92	4306068.84	B316	221238.65	4311972.85
B328	222514.21	4305870.34	A177	220778.52	4311468.13
B329	222478.12	4305513.35	B317	220384.78	4310692.01
B330	222490.21	4305084.27	B318	220262.88	4310668.84
B331	222827.46	4304775.04	B307	219012.11	4311921.57
A183	222677.16	4305832.10	B306	218212.98	4310720.59
A184	222743.17	4305628.09	A167	219102.75	4311743.72
A185	223114.61	4305408.63	A168	219559.19	4311546.51
A182	222991.78	4306030.96	A169	218842.92	4311334.79
A170	218893.76	4310040.09	B312	220880.39	4311380.88
A171	218762.21	4309648.58	B311	220836.77	4311344.64
A172	219291.58	4309928.40	A161	220873.42	4311345.46
A173	219154.11	4309295.67			
B324	223635.20	4306905.15			

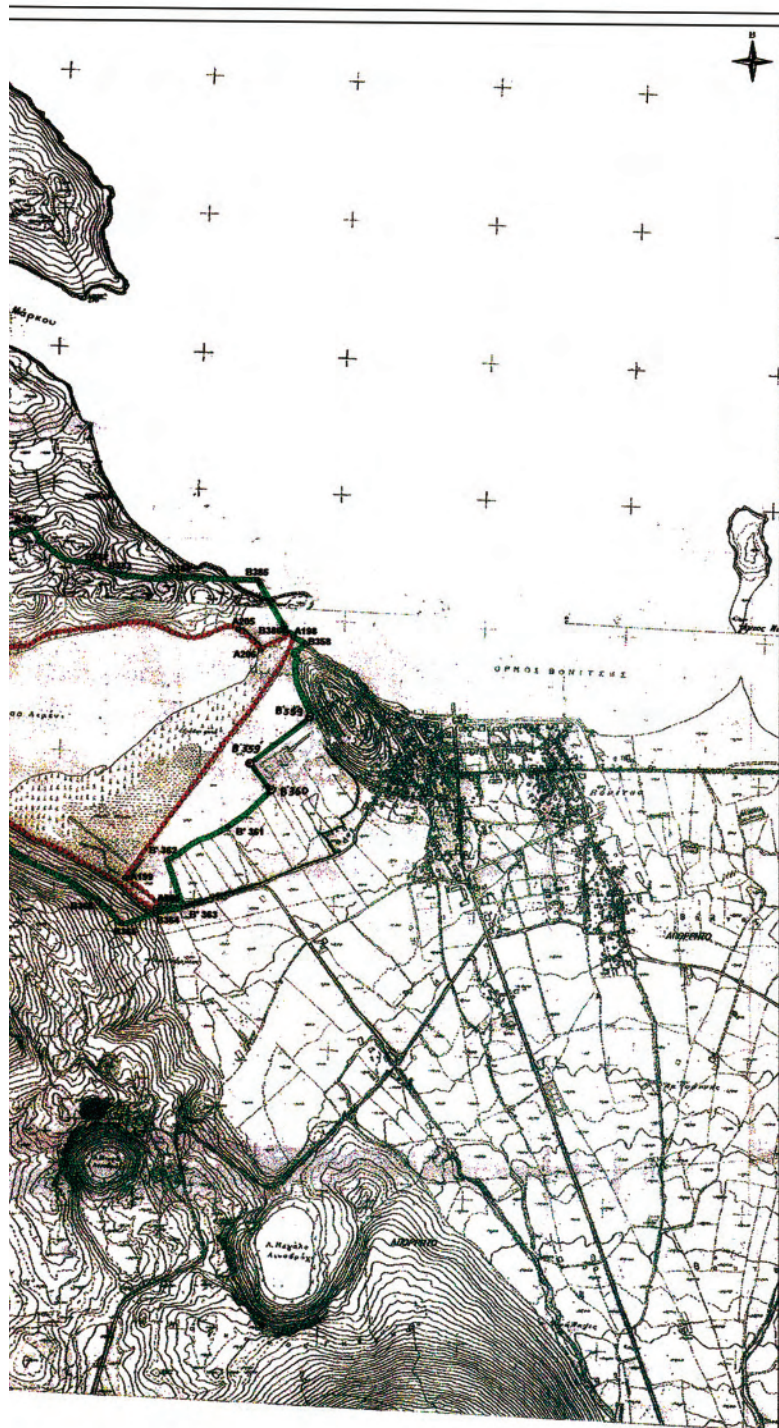
ΥΠΕΧΩΔΕ
ΓΕΝΙΚΗ ΔΙΕΥΘΥΝΣΗ ΠΕΡΙΒΑΛΛΟΝΤΟΣ
ΔΙΕΥΘΥΝΣΗ ΠΕΡΙΒΑΛΛΟΝΤΙΚΟΥ ΣΧΕΔΙΑΣΜΟΥ
ΤΜΗΜΑ ΔΙΑΧΕΙΡΙΣΗΣ ΦΥΣΙΚΟΥ ΠΕΡΙΒΑΛΛΟΝΤΟΣ

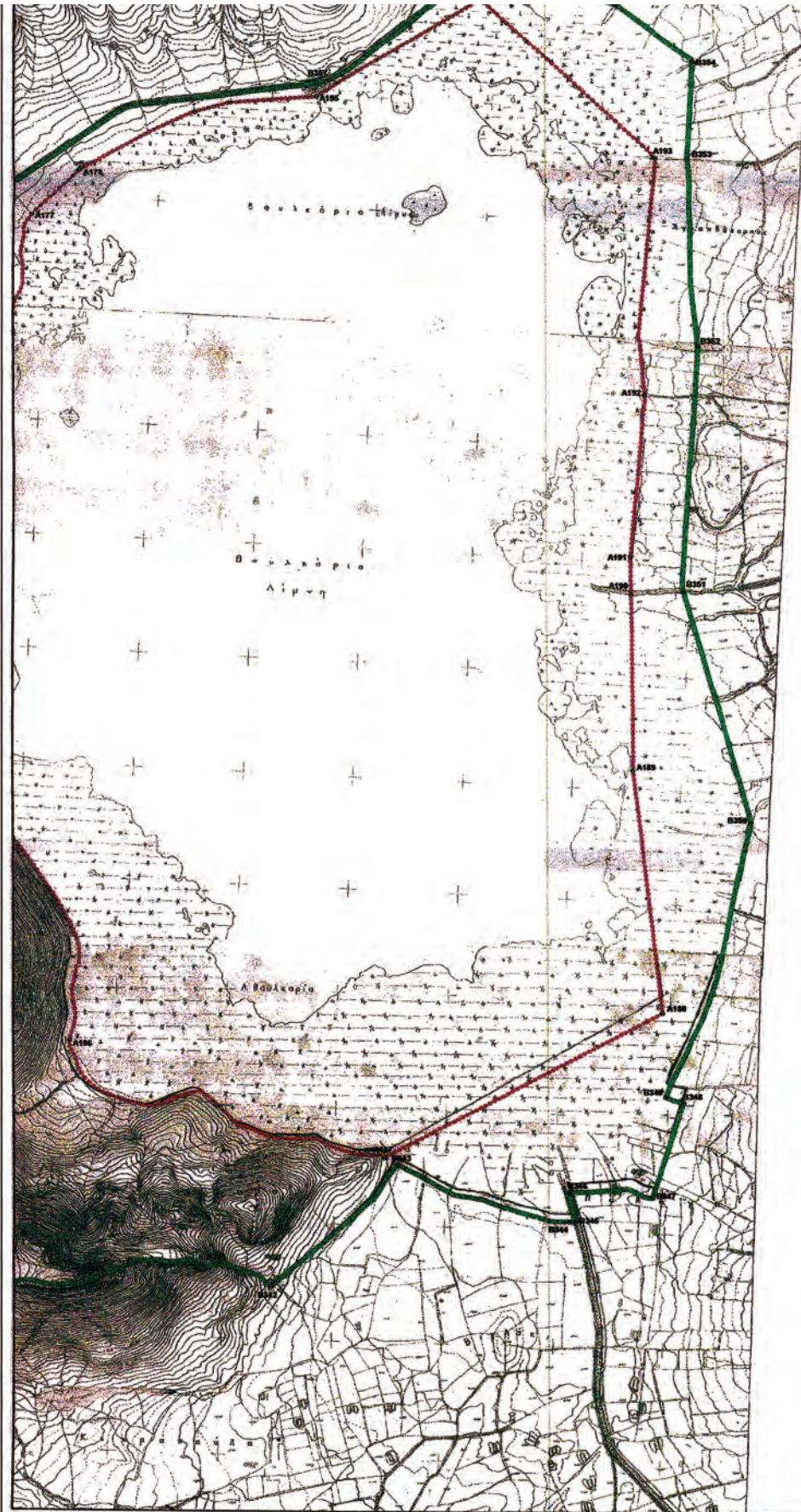
ΕΙΔΙΚΗ ΠΕΡΙΒΑΛΛΟΝΤΙΚΗ ΜΕΛΕΤΗ
ΑΜΒΡΑΚΙΚΟΥ ΚΟΛΠΟΥ ΚΑΙ ΤΗΣ ΕΥΡΥΤΕΡΗΣ ΠΕΡΙΟΧΗΣ



ΥΠΟΒΑΘΡΟ:
 Γ.Υ.Σ. 1:5000
 ΚΛΙΜΑΚΑ: 1:10000







ΥΠΟΜΗΜΑ

----- Ζώνη Α : Παρεχόμενη Προστασία της Φύσης
 ----- Ζώνη Β : Παρεχόμενη Ελάχιστη Προστασία

ΣΥΝΤΕΤΑΓΜΕΝΕΣ ΣΗΜΕΙΩΣΕΙΣ ΚΑΤΑ ΕΓΧΑ ΄Υ
ΚΕΝΤΡΟ ΦΥΛΑΚΟΥ ΣΑΡΤΗ 1:100000 ΕΠΙΒΕΒΑ

Α/Α	X	Y	Α/Α	X	Y
B357:	225771.39	4300092.60	B368:	227950.11	4311645.31
B358:	226433.68	4308582.89	B375:	227533.61	4312162.45
B355:	227054.26	4306430.84	B374:	227465.40	4312392.06
B354:	227395.78	4305180.83	B375:	227510.66	4312371.02
B353:	227378.60	4307751.88	B376:	227578.90	4312520.09
A193:	227236.52	4307736.01	B377:	227796.63	4312691.58
A194:	226447.90	4306449.82	B378:	227836.54	4312859.62
A195:	225713.74	4308022.31	B379:	227875.34	4312651.75
A196:	225321.94	4307994.41	A201:	227338.52	4312162.45
A197:	225164.24	4307852.84	A202:	227900.12	4312345.44
A178:	224645.80	4307697.60	A203:	228554.40	4312594.03
A177:	224438.25	4307498.33	A200:	228338.97	4311469.77
B350:	227963.45	4304530.88	A199:	228921.79	4311693.82
B351:	227962.52	4305944.81	A198:	228563.82	4312518.24
A189:	227134.31	4305057.94	A206:	229438.93	4312468.24
A190:	227139.46	4305631.70	A205:	229394.56	4312541.24
A191:	227122.86	4305598.06	A204:	228264.04	4312444.37
A192:	227100.18	4306710.91	B367:	228292.16	4311816.30
B349:	224743.02	4302831.18	B366:	228200.24	4311511.64
B341:	225258.17	4302885.26	B365:	228908.29	4311424.15
B342:	225507.06	4302781.91	B364:	229040.53	4311471.02
B343:	228076.25	4303318.45	B363:	229146.79	4311494.89
B344:	228647.89	4303867.01	B362:	228889.04	4311671.75
B346:	228678.89	4303995.76	B361:	229117.32	4311800.69
B345:	228642.54	4303196.21	B360:	229491.71	4311939.16
B347:	227224.48	4303173.93	B359:	229694.99	4312157.46
B348:	227263.38	4303593.53	B358:	228618.79	4312488.60
B349:	227283.37	4303617.65	B396:	228534.44	4312531.35
A188:	227269.54	4303867.00	B382:	227428.81	4306932.67
A187:	226817.41	4303848.86	B380:	228391.65	4312723.47
A196:	224606.73	4305872.39	B381:	228311.06	4312913.32
B372:	227681.34	4311953.22	B382:	228813.00	4312781.14
B371:	227682.34	4311956.19	B383:	228882.91	4312748.21
B370:	227700.21	4311876.10	B384:	229128.25	4312741.74
B369:	227789.41	4311877.13	B385:	229424.90	4312731.89
			B359:	229405.64	4312598.46

ΥΠΕΧΩΔΕ
ΓΕΝΙΚΗ ΔΙΕΥΘΥΝΣΗ ΠΕΡΙΒΑΛΛΟΝΤΟΣ
ΔΙΕΥΘΥΝΣΗ ΠΕΡΙΒΑΛΜΟΝΤΙΚΟΥ ΣΧΕΔΙΑΣΜΟΥ
ΤΜΗΜΑ ΔΙΑΧΕΙΡΙΣΗΣ ΦΥΣΙΚΟΥ ΠΕΡΙΒΑΛΛΟΝΤΟΣ

ΕΙΔΙΚΗ ΠΕΡΙΒΑΛΜΟΝΤΙΚΗ ΜΕΛΕΤΗ
ΑΜΒΡΑΚΙΚΟΥ ΚΟΛΠΟΥ ΚΑΙ ΤΗΣ ΕΥΡΥΤΕΡΗΣ ΠΕΡΙΟΧΗΣ



ΥΠΟΒΑΘΡΟ:
Γ.Υ.Σ 1:5000

ΚΑΙΜΑΚΑ: 1:10000

ΥΠΟΥΡΓΕΙΟ
ΠΕΡΙΒΑΛΛΟΝΤΟΣ ΧΩΡΟΤΑΞΙΑΣ & ΔΗΜ. ΕΡΓΩΝ
 ΣΥΝΤΕΛΕΣΤΗΣ ΔΙΑΤΥΠΩΣΗΣ: **Γ. ΔΕΣΣΥ**
 ΕΡΓΟ: **Μελέτη Διαχείρισης του φυσικού περιβάλλοντος και των εδαφικών πόρων του Αμβρακικού κόλπου και ευρύτερης περιοχής με έμφαση στην προστασία των εδαφικών πόρων και της γεωμορφολογίας.**
 ΑΘΗΝΑ 14 Μαρτίου 2008
 Δ/της
Ι. Γιαννακόπουλος

Αρ. Φ. 63/08
 σελ. 19

ΕΘΝΙΚΟ ΤΥΠΟΓΡΑΦΕΙΟ

ΕΦΗΜΕΡΙΣ ΤΗΣ ΚΥΒΕΡΝΗΣΕΩΣ

ΠΕΡΙΦΕΡΕΙΑΚΑ ΓΡΑΦΕΙΑ ΠΩΛΗΣΗΣ Φ.Ε.Κ.

ΘΕΣΣΑΛΟΝΙΚΗ - Βασ. Όλγας 227	23104 23956	ΛΑΡΙΣΑ - Διοικητήριο	2410 597449
ΠΕΙΡΑΙΑΣ - Ευριπίδου 63	210 4135228	ΚΕΡΚΥΡΑ - Σαμαρά 13	26610 89122
ΠΑΤΡΑ - Κορίνθου 327	2610 638109	ΗΡΑΚΛΕΙΟ - Πεδιάδος 2	2810 300781
ΙΩΑΝΝΙΝΑ - Διοικητήριο	26510 87215	ΜΥΤΙΛΗΝΗ - Πλ. Κωνσταντινουπόλεως 1	22510 46654
ΚΟΜΟΤΗΝΗ - Δημοκρατίας 1	25310 22858		

ΤΙΜΗ ΠΩΛΗΣΗΣ ΦΥΛΛΩΝ ΤΗΣ ΕΦΗΜΕΡΙΔΟΣ ΤΗΣ ΚΥΒΕΡΝΗΣΕΩΣ

Σε έντυπη μορφή

- Για τα Φ.Ε.Κ. από 1 μέχρι 16 σελίδες σε 1 €, προσαυξανόμενη κατά 0,20 € για κάθε επιπλέον οκτασελίδο ή μέρος αυτού.
- Για τα φωτοαντίγραφα Φ.Ε.Κ. σε 0,15 € ανά σελίδα.

Σε μορφή DVD/CD

Τεύχος	Ετήσια έκδοση	Τριμηνιαία έκδοση	Μηνιαία έκδοση	Τεύχος	Ετήσια έκδοση	Τριμηνιαία έκδοση	Μηνιαία έκδοση
Α'	150 €	40 €	15 €	Α.Α.Π.	110 €	30 €	-
Β'	300 €	80 €	30 €	Ε.Β.Ι.	100 €	-	-
Γ'	50 €	-	-	Α.Ε.Δ.	5 €	-	-
Υ.Ο.Δ.Δ.	50 €	-	-	Δ.Δ.Σ.	200 €	-	20 €
Δ'	110 €	30 €	-	Α.Ε. - Ε.Π.Ε. και Γ.Ε.ΜΗ.	-	-	100 €

- Η τιμή πώλησης μεμονωμένων Φ.Ε.Κ. σε μορφή cd-rom από εκείνα που διατίθενται σε ψηφιακή μορφή και μέχρι 100 σελίδες, σε 5 € προσαυξανόμενη κατά 1 € ανά 50 σελίδες.
- Η τιμή πώλησης σε μορφή cd-rom/dvd, δημοσιευμάτων μιας εταιρείας στο τεύχος Α.Ε.-Ε.Π.Ε. και Γ.Ε.ΜΗ. σε 5 € ανά έτος.

ΠΑΡΑΓΓΕΛΙΑ ΚΑΙ ΑΠΟΣΤΟΛΗ Φ.Ε.Κ.: Τηλεφωνικά: 210 4071010 - fax: 210 4071010 - internet: <http://www.et.gr>

ΕΤΗΣΙΕΣ ΣΥΝΔΡΟΜΕΣ Φ.Ε.Κ.

Τεύχος	Έντυπη μορφή	Ψηφιακή Μορφή	Τεύχος	Έντυπη μορφή	Ψηφιακή Μορφή
Α'	225 €	190 €	Α.Ε.Δ.	10 €	Δωρεάν
Β'	320 €	225 €	Α.Ε. - Ε.Π.Ε. και Γ.Ε.ΜΗ.	2250 €	645 €
Γ'	65 €	Δωρεάν	Δ.Δ.Σ.	225 €	95 €
Υ.Ο.Δ.Δ.	65 €	Δωρεάν	Α.Σ.Ε.Π.	70€	Δωρεάν
Δ'	160 €	80 €	Ο.Π.Κ.	-	Δωρεάν
Α.Α.Π.	160 €	80 €	Α' + Β' + Δ' + Α.Α.Π.	-	450 €
Ε.Β.Ι.	65 €	33 €			

- Το τεύχος Α.Σ.Ε.Π. (έντυπη μορφή) θα αποστέλλεται σε συνδρομητές ταχυδρομικά, με την επιβάρυνση των 70 €, ποσό το οποίο αφορά τα ταχυδρομικά έξοδα.
- Για την παροχή πρόσβασης μέσω διαδικτύου σε Φ.Ε.Κ. προηγούμενων ετών και συγκεκριμένα στα τεύχη: α) Α, Β, Δ, Α.Α.Π., Ε.Β.Ι. και Δ.Δ.Σ., η τιμή προσαυξάνεται, πέραν του ποσού της ετήσιας συνδρομής του 2007, κατά 40 € ανά έτος και ανά τεύχος και β) για το τεύχος Α.Ε.-Ε.Π.Ε. & Γ.Ε.ΜΗ., κατά 60 € ανά έτος παλαιότητας.

* Η καταβολή γίνεται σε όλες τις Δημόσιες Οικονομικές Υπηρεσίες (Δ.Ο.Υ.). Το πρωτότυπο διπλότυπο (έγγραφο αριθμ. πρωτ. 9067/28.2.2005 2η Υπηρεσία Επιτρόπου Ελεγκτικού Συνεδρίου) με φροντίδα των ενδιαφερομένων, πρέπει να αποστέλλεται ή να κατατίθεται στο Εθνικό Τυπογραφείο (Καποδιστρίου 34, Τ.Κ. 104 32 Αθήνα).

* Σημειώνεται ότι φωτοαντίγραφα διπλοτύπων, ταχυδρομικές Επιταγές για την εξόφληση της συνδρομής, δεν γίνονται δεκτά και θα επιστρέφονται.

* Οι οργανισμοί τοπικής αυτοδιοίκησης, τα νομικά πρόσωπα δημοσίου δικαίου, τα μέλη της Ένωσης Ιδιοκτητών Ημερησίου Τύπου Αθηνών και Επαρχίας, οι τηλεοπτικοί και ραδιοφωνικοί σταθμοί, η Ε.Σ.Η.Ε.Α., τα τριτοβάθμια συνδικαλιστικά Όργανα και οι τριτοβάθμιες επαγγελματικές ενώσεις δικαιούνται έκπτωσης πενήντα τοις εκατό (50%) επί της ετήσιας συνδρομής (τρέχον έτος + παλαιότητα).

* Το ποσό υπέρ Τ.Α.Π.Ε.Τ. [5% επί του ποσού συνδρομής (τρέχον έτος + παλαιότητα)], καταβάλλεται ολόκληρο (Κ.Α.Ε. 3512) και υπολογίζεται πριν την έκπτωση.

* Στην Ταχυδρομική συνδρομή του τεύχους Α.Σ.Ε.Π. δεν γίνεται έκπτωση.

Πληροφορίες για δημοσιεύματα που καταχωρούνται στα Φ.Ε.Κ. στο τηλ.: 210 5279000.

Φωτοαντίγραφα παλαιών Φ.Ε.Κ.: Μάρνη 8 τηλ.: 210 8220885, 210 8222924, 210 5279050.

Οι πολίτες έχουν τη δυνατότητα ελεύθερης ανάγνωσης των δημοσιευμάτων που καταχωρούνται σε όλα τα τεύχη της Εφημερίδας της Κυβερνήσεως πλην εκείνων που καταχωρούνται στο τεύχος Α.Ε.-Ε.Π.Ε. και Γ.Ε.ΜΗ., από την ιστοσελίδα του Εθνικού Τυπογραφείου (www.et.gr).

Οι υπηρεσίες εξυπηρέτησης πολιτών λειτουργούν καθημερινά από 08:00 μέχρι 13:00



* 0 4 0 0 1 2 3 2 1 0 3 0 8 0 0 6 0 *

ΑΠΟ ΤΟ ΕΘΝΙΚΟ ΤΥΠΟΓΡΑΦΕΙΟ
ΚΑΠΟΔΙΣΤΡΙΟΥ 34 * ΑΘΗΝΑ 104 32 * ΤΗΛ. 210 52 79 000 * FAX 210 52 21 004
ΗΛΕΚΤΡΟΝΙΚΗ ΔΙΕΥΘΥΝΣΗ: <http://www.et.gr> - e-mail: webmaster.et@et.gr